

# Im **Ermstal** sind unsere **Bau-Tänzer** unterwegs.

Ersatzverkehr mit Bussen  
Metzingen (Württ) – Bad Urach  
**25. Mai bis 18. Juni 2021**




---

Bauinformation

---

Fahrplanänderungen

---

Schienenersatzverkehr

Sehr geehrte Fahrgäste,

die Arbeiten für den Ausbau der Regionalstadtbahn schreiten weiter voran. Vom **25. Mai bis 18. Juni 2021** muss der Streckenabschnitt zwischen **Metzingen (Württ) und Bad Urach** für den Zugverkehr gesperrt werden. Es fahren Busse des Schienenersatzverkehrs (SEV).

**Bitte beachten Sie, dass die Ersatzbusse nicht immer die Haltestellen direkt am Bahnhof anfahren.**

Haltestellen der Ersatzbusse:

- Metzingen Busbahnhof
- Metzingen-Neuhausen Insel
- Dettingen (Erms) Lehen
- Dettingen (Erms) Mitte Bahnhof
- Dettingen (Erms) Freibad
- Dettingen (Erms)Gsaidt
- Bad Urach Wasserfall
- Bad Urach Busbahnhof

**Der Halt Bad Urach Ermstaklinik entfällt.**

Die geänderten Fahrpläne sind auf **bahn.de** sowie im DB Navigator verfügbar.

Berücksichtigen Sie bitte bei Ihrer Reiseplanung die abweichenden und teilweise längeren Fahrzeiten und wählen Sie ggf. eine andere Verbindung. Für die notwendigen Bauarbeiten bitten wir um Ihr Verständnis.

Ihre

DB ZugBus Regionalverkehr Alb-Bodensee GmbH (RAB)



■ SEV Tübingen – Herrenberg  
22. Mai – 6. Juni 2021

■ SEV Entringen – Herrenberg  
7. Juni – 28. Juli 2021

## Zusätzliche Hinweise

- Bei baustellenbedingten Fahrplanänderungen benachrichtigen wir Sie kostenlos und ohne Werbung per E-Mail. Wählen Sie mit wenigen Klicks Ihre Strecken aus: **[bauinfos.deutschebahn.com/newsletter](http://bauinfos.deutschebahn.com/newsletter)**
- Die aktuellen Fahrzeiten während der Baumaßnahme können Sie unter **[bahn.de](http://bahn.de)** sowie im **DB Navigator** abrufen.

## Ihr QR-Code zum persönlichen Fahrplan

- **Tip:** Erstellen Sie sich Ihren „Persönlichen Fahrplan“ für die Bauzeiten. Der persönliche Fahrplan kann individuell an eigene Wünsche und Bedürfnisse angepasst werden. Der Service steht Ihnen im Internet unter: **[bahn.de/persoenlicherfahrplan](http://bahn.de/persoenlicherfahrplan)** zur Verfügung.



- **Informationen für Reisende mit Mobilitätseinschränkung** erhalten Sie über die Service-Hotline, Telefax bzw. E-Mail der Mobilitätsservice-Zentrale (**[bahn.de/handicap](http://bahn.de/handicap)** und **[msz@deutschebahn.com](mailto:msz@deutschebahn.com)**). Wir bitten um Verständnis, dass bedingt durch die im Schienenersatzverkehr (SEV) eingesetzten Busse schwere, motorbetriebene Rollstühle nicht befördert werden können.

























 **Die Fahrradmitnahme ist in den Ersatzbussen nicht möglich.**














Bei Schienenersatzverkehr soll Ihnen dieses (lilafarbene) Symbol auf Bussen, Haltestellen und Aushängen durch seine Wiedererkennung bei der Orientierung behilflich sein.

## Ihre Informationsmöglichkeiten

























Reiseauskunft	<b><a href="http://bahn.de/reiseauskunft">bahn.de/reiseauskunft</a></b>
DB Navigator	<b><a href="http://bahn.de/navigator">bahn.de/navigator</a></b> (für Android und iOS)
Baubedingte Fahrplanänderungen	<b><a href="http://bauinfos.deutschebahn.com">bauinfos.deutschebahn.com</a></b> mit kostenlosem E-Mail-Newsletter und RSS-Feed
App „DB Bauarbeiten“	<b><a href="http://bauinfos.deutschebahn.com/app">bauinfos.deutschebahn.com/app</a></b> (für Android und iOS)
DB Streckenagent	<b><a href="http://bahn.de/streckenagent">bahn.de/streckenagent</a></b> (für Android und iOS) Der DB Streckenagent. Immer wissen, was los ist. Sofortbenachrichtigung aufs Smartphone
Kundendialog DB Regio Baden-Württemberg	Telefon <b>0711 2092-7087</b> <b><a href="mailto:kundendialog.baden-wuerttemberg@deutschebahn.com">kundendialog.baden-wuerttemberg@deutschebahn.com</a></b> Regionaler Kundenservice: Montag bis Freitag von 8 Uhr bis 19 Uhr, Außerhalb der Bürozeiten Weiterleitung zu überregionalem Kundenservice
Servicenummer der Bahn	Telefon <b>030 297 0</b>
Barrierefreies Reisen	Telefon <b>030 652 128 88</b> <b><a href="http://bahn.de/handicap">bahn.de/handicap</a></b> <b><a href="mailto:msz@deutschebahn.com">msz@deutschebahn.com</a></b>
Videotext im SWR	Tafel 528 und 529

Zug	 SEV 13001	 SEV 13000	 SEV 12999	 SEV 12998	 SEV 12997	 SEV 12996	 SEV 12995	 SEV 12994	 SEV 12993	 SEV 12992	 SEV 12991	 SEV 12990	 SEV 12989	 SEV 12988	 SEV 12987	 SEV 12986
	Mo-Fr <b>1</b>	Mo-Fr <b>1</b>														
von																
Bahnhof, Metzingen 	<sup>3</sup> 5 05	6 05	7 12	8 11	9 11	10 11	11 11	12 11	13 11	14 11	15 11	16 11	17 11	18 11	19 11	20 11
Neuhausen Insel, Metzingen 	5 08	6 08	7 15	8 14	9 14	10 14	11 14	12 14	13 14	14 14	15 14	16 14	17 14	18 14	19 14	20 14
Lehen, Dettingen an der Erms 	5 12	6 12	7 19	8 18	9 18	10 18	11 18	12 18	13 18	14 18	15 18	16 18	17 18	18 18	19 18	20 18
Erms Mitte, Dettingen an der Erms 	5 14	6 14	7 21	8 20	9 20	10 20	11 20	12 20	13 20	14 20	15 20	16 20	17 20	18 20	19 20	20 20
Freibad, Dettingen an der Erms 	5 16	6 16	7 23	8 22	9 22	10 22	11 22	12 22	13 22	14 22	15 22	16 22	17 22	18 22	19 22	20 22
Gsaidt, Dettingen an der Erms 	5 18	6 18	7 25	8 24	9 24	10 24	11 24	12 24	13 24	14 24	15 24	16 24	17 24	18 24	19 24	20 24
Wasserfall, Bad Urach 	5 22	6 22	7 29	8 28	9 28	10 28	11 28	12 28	13 28	14 28	15 28	16 28	17 28	18 28	19 28	20 28
Bahnhof, Bad Urach 	○ 5 25	6 25	7 32	8 31	9 31	10 31	11 31	12 31	13 31	14 31	15 31	16 31	17 31	18 31	19 31	20 31
nach																












**1** nicht 3. Jun

Zug	 SEV 12983	 SEV 12982	 SEV 12981
	Sa,So <b>2</b>	Sa,So <b>2</b>	Sa,So <b>2</b>
von			
Bahnhof, Metzingen 	<sup>3</sup> 21 11	22 11	23 11
Neuhausen Insel, Metzingen 	21 14	22 14	23 14
Lehen, Dettingen an der Erms 	21 18	22 18	23 18
Erms Mitte, Dettingen an der Erms 	21 20	22 20	23 20
Freibad, Dettingen an der Erms 	21 22	22 22	23 22
Gsaidt, Dettingen an der Erms 	21 24	22 24	23 24
Wasserfall, Bad Urach 	21 28	22 28	23 28
Bahnhof, Bad Urach 	○ 21 31	22 31	23 31
nach			

**2** auch 3. Jun

Zug	 SEV 12979	 SEV 12978	 SEV 12964	 SEV 12977	 SEV 12976	 SEV 12975	 SEV 12974	 SEV 12973	 SEV 12972	 SEV 12971	 SEV 12970	 SEV 12969	 SEV 12968	 SEV 12967	 SEV 12966	 SEV 12965
	Mo-Fr <b>1</b>	Mo-Fr <b>1</b>	Sa,So <b>2</b>													
von																
Bahnhof, Bad Urach 	5 22	6 20	7 33	8 24	9 24	10 24	11 24	12 24	13 24	14 24	15 24	16 24	17 24	18 24	19 24	20 24
Wasserfall, Bad Urach 	5 25	6 23	7 36	8 27	9 27	10 27	11 27	12 27	13 27	14 27	15 27	16 27	17 27	18 27	19 27	20 27
Gsaidt, Dettingen an der Erms 	5 27	6 25	7 38	8 29	9 29	10 29	11 29	12 29	13 29	14 29	15 29	16 29	17 29	18 29	19 29	20 29
Freibad, Dettingen an der Erms 	5 29	6 27	7 40	8 31	9 31	10 31	11 31	12 31	13 31	14 31	15 31	16 31	17 31	18 31	19 31	20 31
Erms Mitte, Dettingen an der Erms 	5 30	6 28	7 41	8 32	9 32	10 32	11 32	12 32	13 32	14 32	15 32	16 32	17 32	18 32	19 32	20 32
Lehen, Dettingen an der Erms 	5 32	6 30	7 43	8 34	9 34	10 34	11 34	12 34	13 34	14 34	15 34	16 34	17 34	18 34	19 34	20 34
Neuhausen Insel, Metzingen 	5 36	6 34	7 47	8 38	9 38	10 38	11 38	12 38	13 38	14 38	15 38	16 38	17 38	18 38	19 38	20 38
Bahnhof, Metzingen  ○	5 44	6 42	7 55	8 46	9 46	10 46	11 46	12 46	13 46	14 46	15 46	16 46	17 46	18 46	19 46	20 46
nach																

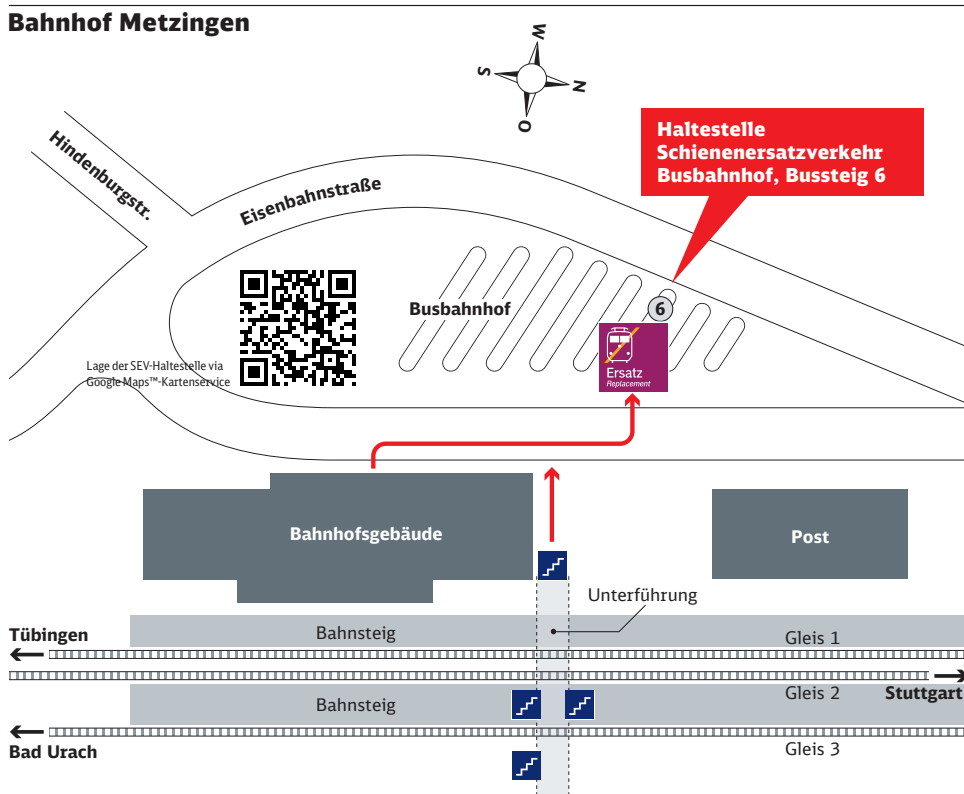
**1** nicht 3. Jun**2** auch 3. Jun

Zug	 SEV 12962	 SEV 12961	 SEV 12960
	Sa,So <b>2</b>	Sa,So <b>2</b>	Sa,So <b>2</b>
von			
Bahnhof, Bad Urach 	21 24	22 24	23 22
Wasserfall, Bad Urach 	21 27	22 27	23 27
Gsaidt, Dettingen an der Erms 	21 29	22 29	23 29
Freibad, Dettingen an der Erms 	21 31	22 31	23 31
Erms Mitte, Dettingen an der Erms 	21 32	22 32	23 32
Lehen, Dettingen an der Erms 	21 34	22 34	23 34
Neuhausen Insel, Metzingen 	21 38	22 38	23 38
Bahnhof, Metzingen  ○	21 46	22 46	23 46
nach			

**2** auch 3. Jun

# Ihr Weg zur Bushaltestelle bei Schienenersatzverkehr (SEV)

## Bahnhof Metzingen



### Zeichenerklärung



Treppe



Fußweg/  
Durchgang

# Ihr Weg zur Bushaltestelle bei Schienenersatzverkehr (SEV)

## Metzingen-Neuhausen



### Fußweg zu den Haltestellen

1. Start Bahnsteig Metzingen-Neuhausen
  2. links Kelternstraße
  3. Kelternstraße folgen
  4. rechts Insel
  5. Ankunft Haltestellen Metzingen-Neuhausen, Insel
- Entfernung: 700 m, Gehzeit: ca. 10 Minuten

**Haltestellen  
Schienenersatzverkehr  
Metzingen-Neuhausen,  
Insel**

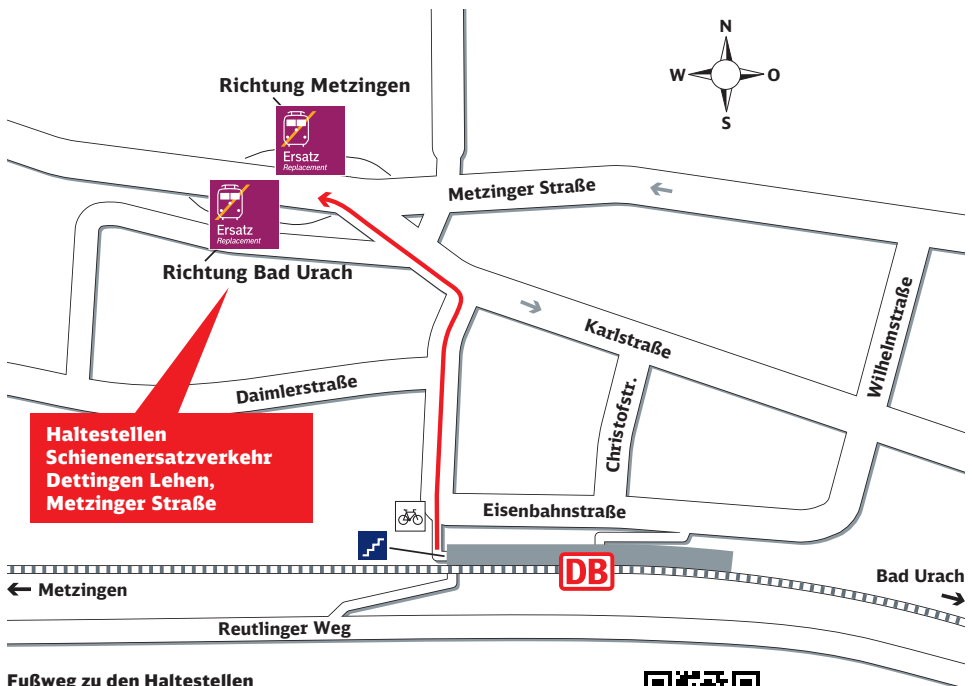
Lage der SEV-Haltestelle via  
Google Maps™-Kartenservice



Zeichenerklärung: Fußweg

# Ihr Weg zur Bushaltestelle bei Schienenersatzverkehr (SEV)

## Dettingen Lehen



**Haltestellen  
Schienenersatzverkehr  
Dettingen Lehen,  
Metzinger Straße**

### Fußweg zu den Haltestellen

1. Start Bahnsteig Dettingen Lehen
2. Eisenbahnstraße geradeaus folgen
3. links Karlstraße
4. Ankunft Haltestellen Metzinger Straße

Entfernung: 300 m, Gehzeit: ca. 6 Minuten



Lage der SEV-Haltestelle via  
Google Maps™-Kartenservice

### Zeichenerklärung



Treppe



Fahrradständer/  
-stellplatz

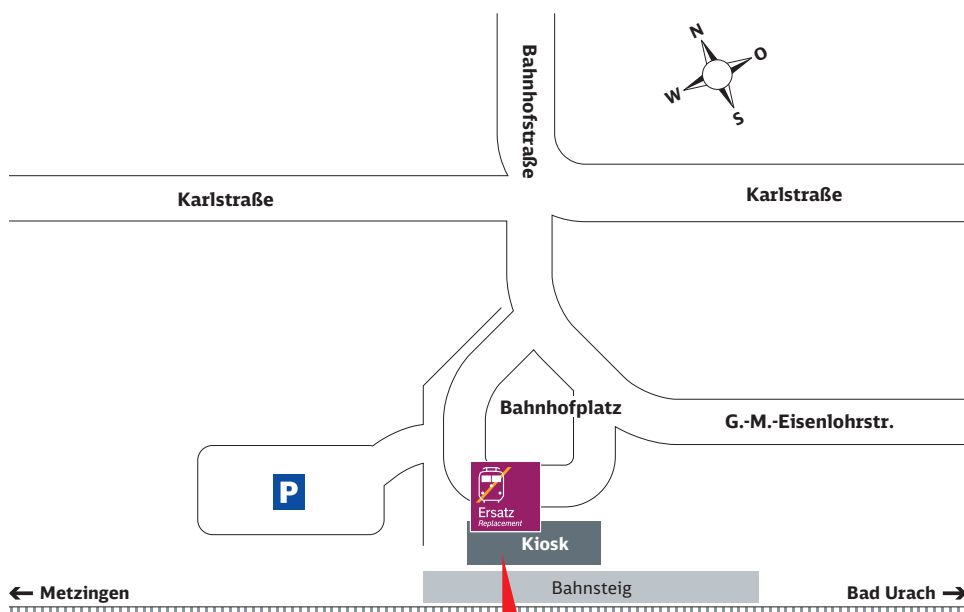


Fußweg/  
Durchgang



# Ihr Weg zur Bushaltestelle bei Schienenersatzverkehr (SEV)

## Dettingen-Mitte



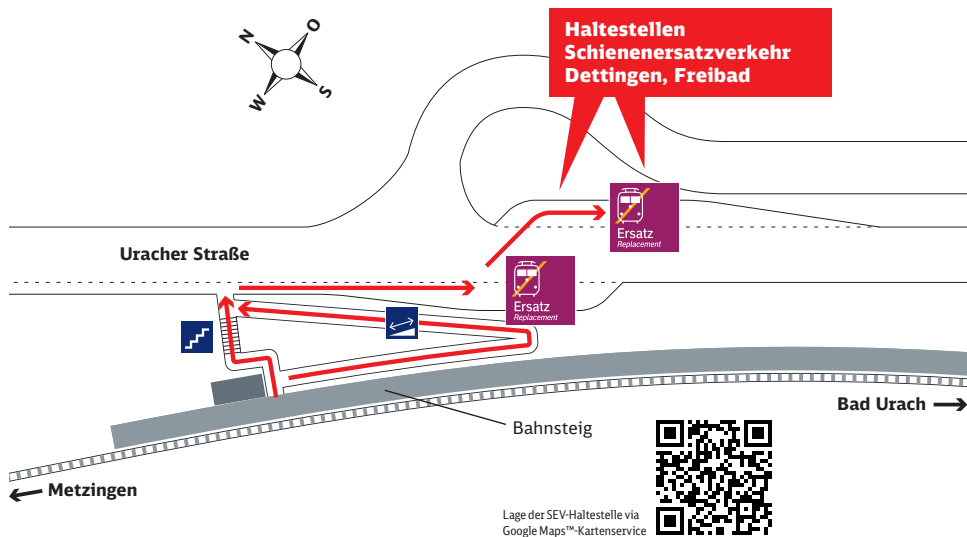
**Haltestelle  
Schienenersatzverkehr  
Dettingen-Mitte, Bahnhof**

Lage der SEV-Haltestelle via  
Google Maps™-Kartenservice



# Ihr Weg zur Bushaltestelle bei Schienenersatzverkehr (SEV)

## Dettingen Freibad



### Zeichenerklärung



Treppe



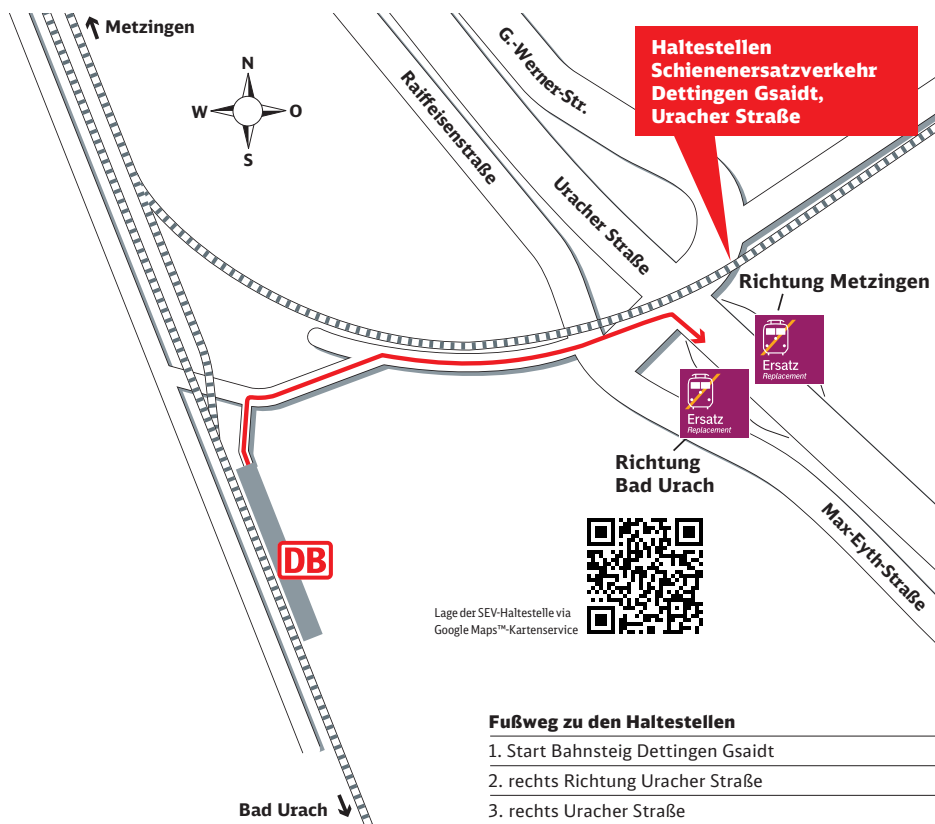
Rampe  
(Rollstuhlgeeignet)



Fußweg/  
Durchgang

# Ihr Weg zur Bushaltestelle bei Schienenersatzverkehr (SEV)

## Dettingen Gsaidd



**Haltestellen  
Schienenersatzverkehr  
Dettingen Gsaidd,  
Uracher Straße**



Lage der SEV-Haltestelle via  
Google Maps™-Kartenservice

### Fußweg zu den Haltestellen

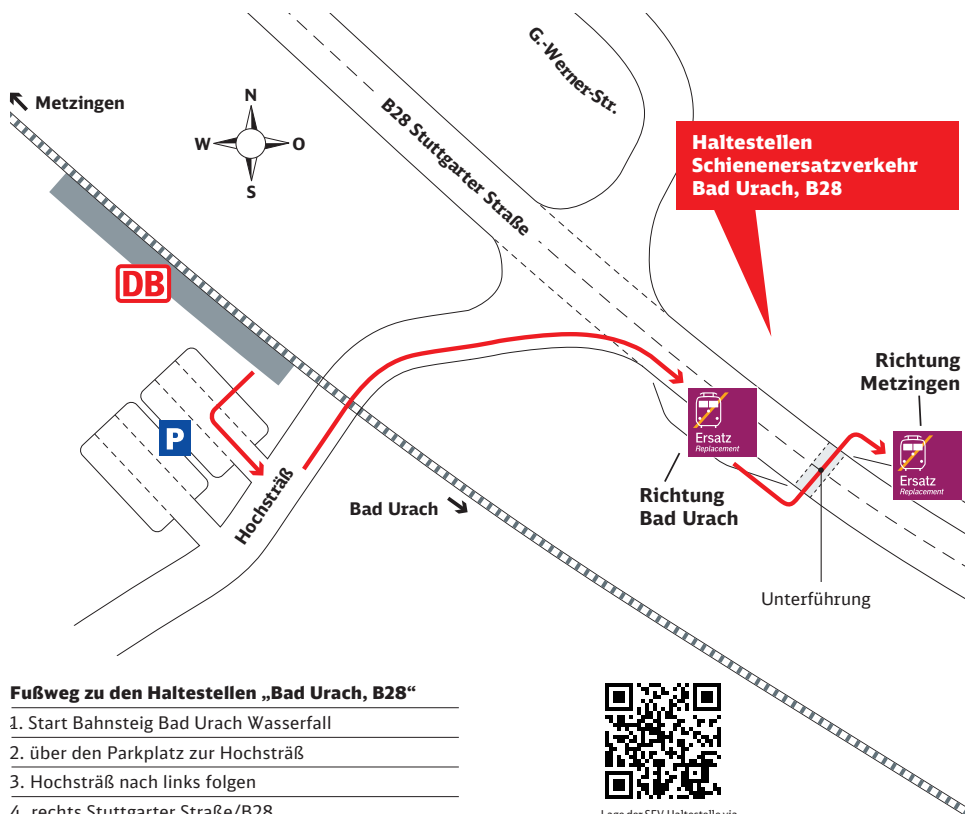
1. Start Bahnsteig Dettingen Gsaidd
2. rechts Richtung Uracher Straße
3. rechts Uracher Straße
4. Ankunft Haltestellen Uracher Straße

Entfernung: 250 m, Gehzeit: ca. 5 Minuten

**Zeichenerklärung:** Fußweg

# Ihr Weg zur Bushaltestelle bei Schienenersatzverkehr (SEV)

## Bad Urach Wasserfall



### Fußweg zu den Haltestellen „Bad Urach, B28“

1. Start Bahnsteig Bad Urach Wasserfall
2. über den Parkplatz zur Hochsträß
3. Hochsträß nach links folgen
4. rechts Stuttgarter Straße/B28
5. Ankunft Haltestellen B28

Entfernung: 700 m, Gehzeit: ca. 7 Minuten



Lage der SEV-Haltestelle via  
Google Maps™-Kartenservice

Zeichenerklärung: Fußweg

# Ihr Weg zur Bushaltestelle bei Schienenersatzverkehr (SEV)

## Bahnhof Bad Urach



### Zeichenerklärung:



Treppe



Fußweg/  
Durchgang

---

## **Impressum**

Herausgeber  
DB Regio AG  
Region Baden-Württemberg  
Presslerstraße 17  
70191 Stuttgart

Druckmanagement  
DB Kommunikationstechnik GmbH  
Medien- und Kommunikationsdienste  
Kriegsstraße 138, 76133 Karlsruhe  
vertrieb.druck@deutschebahn.com  
www.dbkt.de

Änderungen vorbehalten  
Einzelangaben ohne Gewähr  
Stand April 2021  
**www.bahn.de**