



Gültig von 01.05. – 18.10.2026

naldo- Freizeit-Netz

für Sonn- und Feiertage

Verkehrsverbund **naldo** 

2026

Für Stadt · Land · **Bus & Bahn**



Mit Bus und Bahn
zu den schönsten Ausflugszielen

Willkommen im naldoland!

Es gibt viel zu entdecken im naldoland mit seinen vielen tollen Sehenswürdigkeiten, Ausflugsmöglichkeiten und den einzigartigen Landschaften, wie sie beispielsweise im UNESCO-Biosphärenreservat und im UNESCO Global Geopark zu finden sind. Damit Sie all die tollen Aussichtspunkte, Höhlen, Erlebnispfade, Burgen, Schlösser und Museen frei von Parkplatzsorgen und Spritpreisen erreichen, empfehlen wir Ihnen das naldo-Freizeit-Netz – **ein maßgeschneidertes Netz** von Bahnen und Bussen, das Sie sonn- und feiertags vom 1. Mai bis 18. Oktober 2026 kreuz und quer durchs naldoland bringt und sogar noch darüber hinaus!

Verkehrsverbund **naldo**≡

Die Fahrradmitnahme in Zügen ist sonn- und feiertags kostenlos und vielfach sind spezielle **Rad-Wander-Busse** unterwegs, in denen ebenfalls eine Radmitnahme kostenlos möglich ist.



Vielfalt erleben

Von atemberaubenden Aussichten auf der Schwäbischen Alb über ausgedehnte Waldgebiete im Schönbuch bis hin zu malerischen Flussläufen in Neckar- und Donautal: das naldo-Freizeit-Netz verbindet fünf Naturräume, die mit ihren charakteristischen Landschaftsformen und ganz eigener Tier- und Pflanzenwelt eine enorme Vielzahl an attraktiven Ausflugsmöglichkeiten bieten. Die zahlreichen Bus- und Zugstrecken des naldo-Freizeit-Netzes reichen bis zum Bodensee.

Eyach-, Neckar- und Ammertal

Ermstal, Reutlinger/Uracher Alb



Mit dem D-Ticket und auch mit dem D-Ticket JugendBW können Sie unbegrenzt im naldoLand unterwegs sein und das naldo-Freizeit-Netz entdecken!



Weitere Infos unter www.naldo.de/deutschlandticket

Inhaltsverzeichnis

Willkommen im naldoLand!	2
UNESCO Global Geopark	6
Biosphärengebiet Schwäbische Alb	7
Reutlinger/Uracher Alb & Ermstal	8
Ausflugstipps und Links	10
Freizeitexpress Schwäbische Alb und Ermstalbahn	14
Fahrplanübersicht	17
Eyach-, Neckar- und Ammertal	18
Ausflugstipps und Links	20
Freizeitexpress Eyachtäler, Kultur- und Ammertalbahn	22
Fahrplanübersicht	25
Zollernalb	26
Ausflugstipps und Links	28
Zollern-Alb-Bahn und Freizeitexpress Schieferbahn	32
Rad-Wander-Busse auf die Alb	35
Fahrplanübersicht	35
Oberes Donautal	36
Ausflugstipps und Links	38
Freizeitexpresse Obere Donau & Donautal	41
Fahrplanübersicht	41
Linzgau/Oberschwaben	42
Ausflugstipps und Links	44
Freizeitexpresse Räuberbahn und Biberbahn	46
RegioBusse	48
Fahrpläne	50
Züge	50
RegioBusse	68
Ortsverbindungen	82
Regionalbusse	86
Anmeldeverkehr	108
Gut zu wissen	110
Fahrradmitnahme in Zügen und Bussen	111
naldo Bus&Bahn-App mit Fahrplanauskunft	114
Gelegenheitstickets + Gruppenanmeldung	115
Tickets übers naldo-Land hinaus + D-Tickets	116
CicoBW + telefonische Fahrplanauskunft	117
Da wächst der naldo über sich hinaus!	118
So erreichen Sie die Verkehrsunternehmen	120
Index	122

Schwäbische Alb



Biosphärengebiet
Schwäbische Alb



UNESCO Global Geopark Schwäbische Alb

Ein Fenster in die Vergangenheit: Wo sich vor 200 Millionen Jahren ein artenreiches Meer mit riesigen Sauriern, Krokodilen und tintenfischartigen Ammoniten erstreckte, finden wir heute die Schwäbische Alb. Als einzigartige Karstlandschaft mit faszinierender Geschichte trägt sie auf einer Fläche von 6.200 Quadratkilometern seit 2015 die Auszeichnung UNESCO Global Geopark. Mit seiner Vielzahl an geheimnisvollen Schauhöhlen, türkisblauen Karstquellen, Wasserfällen und bizarren Felsformationen ist der Geopark eine Besonderheit im naldoland.

An den 40 Geopoints, zahlreichen Infostellen und Museen, die Sie auch bequem über das naldo-Freizeit-Netz erreichen, wird Erdgeschichte vor Ort greifbar und erlebbar. Zugleich engagiert sich der Geopark für Bildung, nachhaltige Entwicklung und den Schutz des geologischen Erbes. So werden die Besonderheiten der Schwäbischen Alb anschaulich und nachhaltig vermittelt.



www.geopark-alb.de

Biosphärengebiet Schwäbische Alb

Der Albtrauf mit seinen Buchenwäldern und Streuobstwiesen und die Albhochfläche mit vielfältigen Heckenlandschaften und Wacholderheiden prägen das Biosphärengebiet Schwäbische Alb. Die insgesamt 121.445 Hektar große, historisch gewachsene Kulturlandschaft wurde 2009 von der UNESCO anerkannt.

In Münsingen-Auingen befindet sich das Biosphärenzentrum. Es ist über eine eigene Bushaltestelle an den öffentlichen Personennahverkehr angebunden und informiert über Biosphärenreservate weltweit, die Schwäbische Alb und den ehemaligen Truppenübungsplatz, der über 100 Jahre lang der Natur überlassen war. Das Ergebnis sind einzigartige Kalkmagerrasen und eine wunderbar erholsame Stille.

Zur Anreise empfehlen wir den Rad-Wander-Bus 335, der direkt am Biosphärenzentrum hält oder die Buslinien 7643/7644 mit Halt in Trailfingen Säge.



www.biosphaeregebiet-alb.de




Reutlinger/ Uracher Alb & Ermstal

Abenteurer, Höhlenforscher, Burgfräuleins und Weinliebhaber – alle sind willkommen

Zwischen Reutlingen, Münsingen und Bad Urach bietet sich Ausflüglern ein landschaftlicher und kulturgeschichtlicher Reichtum, der seinesgleichen sucht. Markante Geländestufen entlang der zerklüfteten Trauflandschaft mit ihren Karstquellen und Tropfsteinhöhlen wechseln sich ab mit herrlichen Streuobstwiesen und Weinhängen an Echaz, Erms und Lauter. Neben den eindrucksvollen Naturdenkmälern warten auch zahlreiche Sehenswürdigkeiten und Attraktionen darauf entdeckt zu werden. Von historischen Städtchen in den Tälern über Schlösser und Burgen auf den Albhöhen bis hin zu Museen, Höhlen und Freizeitpark – hier kommen alle auf ihre Kosten.

Freizeitpark Traumland auf der Bärenhöhle

Ein Riesenspaß für kleine und große EntdeckerInnen mitten auf der schwäbischen Alb. Umgeben von Wald und Wiesen liegt der Freizeitpark Traumland, der für leuchtende Kinderaugen und entspannte Familienmomente sorgt. Von actionreich bis gemütlich, von ganz entspannt bis hoch hinaus, in 15 Fahrattraktionen wartet für alle das passende Abenteuer. 14 liebevoll thematisierte Spielwelten laden zum Toben, Spielen und Entdecken ein.



Ob herzhaft oder süß – für das leibliche Wohl ist bestens gesorgt. Und SelbstversorgerInnen finden im Traumland eine gemütliche Picknickwiese und mehrere Grillplätze.

Direkt unterhalb des Freizeitparks tauchen Sie ein in die faszinierende Welt der Bärenhöhle, eine der größten Schauhöhlen Deutschlands! Etwa 20 Meter unter der Erde, gibt es hier mächtige Stalagmiten und Stalaktiten. Knochenfunde bezeugen, dass schon vor 20.000 Jahren Nashörner, Höhlenlöwen und Bären die Tropfsteinhöhle bewohnten. Ein beeindruckendes Naturschauspiel bei kühlen 9 °C – warme Kleidung ist also empfehlenswert!

Anfahrt: Der SonnenalbExpress (Buslinie 555) fährt von Reutlingen hoch auf die Alb bis zur Haltestelle „Erpfingen Bärenhöhle“.

F3/4 www.freizeitpark-traumland.de



Entdeckerwelt Bad Urach

Ein lohnendes Ausflugsziel für Familien und Schulgruppen: Mitten im Zentrum von Bad Urach werden hier Natur und Geschichte lebendig und führen auf interaktive Spurensuche. Ausgehend vom Kindermuseum „Entdeckerwelt“ geht es über verschiedene Außentouren durch Stadt und Wald auf Zeitreise. Am Anfang jeder Tour steht ein Auftrag, den es zu erfüllen gilt. Auf dem Weg zur Lösung warten knifflige Rätsel und spannende Infos.

Zurück in der „Entdeckerwelt“ werden viele interessante Themen spielerisch erkundet. Wie viel Wasser wird für die Herstellung eines T-Shirts benötigt? Woher stammen die Baustoffe für unsere Häuser und was passiert eigentlich mit unserem Müll? Die Antworten finden die kleinen Forscher mit Hilfe von Memorys, Hörspielen oder Filmchen selbst heraus.

Tipp: Verbinden Sie den Ausflug mit einem Abstecher zum beliebten Uracher Wasserfall.

Anfahrt: Die Entdeckerwelt liegt in Laufweite zum Bahnhof, dem Endhaltepunkt der Ermstalbahn (RB63), die von Reutlingen über Metzingen nach Bad Urach verkehrt.

G2 www.badurach-tourismus.de/kultur-events/entdeckerwelt/





Burgruine Hohenneuffen

Spektakulär am Albtrauf gelegen ist die 900 Jahre alte Burgruine Hohenneuffen ein lohnendes Wanderziel. Von hier oben auf 743 Höhenmetern bietet sich ein atemberaubender Ausblick über die Stadt Neuffen und die umgebende Kulturlandschaft Württembergs. Ihre imposante Lage auf einem Felssporn machte die Burg für Feinde quasi uneinnehmbar. Noch heute beeindruckt ihre massiven Mauern und Türme und die geheimnisvollen Kasematten.

In der Burggaststätte mit Gartenlokal, Biergarten und Sonnenterrasse lässt es sich bei herrlicher Aussicht fürstlich speisen. Serviert werden deftige Spezialitäten aus regionalen Zutaten.

Tipp: Besuchen Sie die mittelalterliche Falkenflugschau von Wolfgang Weller! Infos: www.falkner-wolfgang-weller.de.

Anfahrt: Mit der Buslinie 199 bis Neuffen. Von dort mit dem Radwander-Bus „Blaue Mauer“ (191) zum Wanderparkplatz Hohenneuffen. Ab hier sind es 20 Minuten zu Fuß.

G/2 www.festungsrueine-hohenneuffen.de



Weinbaumuseum Metzingen

Von wegen Museumsbesuche sind eintönig und trocken. Nicht nur, dass es auf dem Gelände des Weinbaumuseums Metzingen auch das ein oder andere gute Tröpfchen aus heimischem Anbau zu probieren gibt, die insgesamt 27 Ausstellungsbereiche und Mitmachstationen zur regionalen Weinbaugeschichte machen den Rundgang zu einem Erlebnis für alle Sinne. Hier kann man riechen, sehen, fühlen, hören – und natürlich auch schmecken!



Das Museum selbst befindet sich in der Herrschaftskelter im Herzen von Metzingen und ist Teil des historischen, denkmalgeschützten Ensembles der Sieben Kelteren, dem Wahrzeichen der Stadt. Zahlreiche eindrucksvolle Exponate nehmen die Besucher mit auf eine Zeitreise bis zurück ins 11. Jahrhundert, wie zum Beispiel der 12 Meter lange Kelterbaum aus dem Jahr 1655. Führungen finden jeden ersten Sonntag im Monat um 14 Uhr oder auf vorherige Anfrage statt.

Anfahrt: Aus Reutlingen/Bad Urach fährt die Ermstalbahn nach Metzingen, aus Beuren oder Neuffen die Buslinie 199 und aus Stuttgart oder Tübingen RE6, MEX 12 und MEX 18.

F/G/2 www.weinbaumuseum-metzingen.de



Auf den schönsten Strecken zu Ihrem Ziel

Verkehrsangebot Reutlinger/Uracher Alb & Ermstal



Freizeitexpress Schwäbische Alb

Eine Fahrt mit dem Freizeitexpress Schwäbische Alb ist immer ein ganz besonderes Erlebnis. Von Ulm nach Schelklingen über Münsingen, Gomadingen, Engstingen und Trochtelfingen geht es durchs Herz des Biosphärengebiets und auf die Zollernalb über Gammertingen bis Sigmaringen. Neben den malerischen Landschaften und reizvollen Örtchen gibt es auch viele hübsche Bahnhöfe zu bestaunen. Wie den Münsinger Bahnhof mit seinem historischen Kurbelstellwerk. Und so manches Eisenbahnerherz schlägt höher beim Blick in den Lokschuppen mit seinen teils geschichtsträchtigen Fahrzeugen und Triebwagen. Gelegentlich bietet die Schwäbische Alb-Bahn auch Dampfzugfahrten an.

Der Freizeitexpress Schwäbische Alb ist eng vernetzt mit vielen weiteren Bus- und Bahnverbindungen auf die Alb. Anschlüsse

bestehen u.a. an die Zollern-Alb-Bahn und zum Rad-Wander-Bus Lautertal. Einzelne Züge bieten sogar umsteigefreie Direktverbindungen bis zum Ulmer Hauptbahnhof.



www.alb-bahn.com

RB59
RB59a

F5/J4

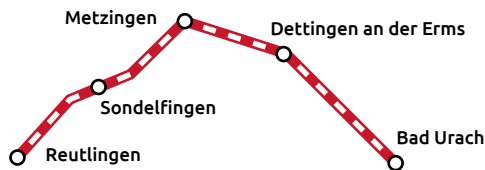
Freizeitexpress Schwäbische Alb (Ulm –)
Schelklingen – Münsingen – Engstingen – Gammertingen – Sigmaringen

54



Ermstalbahn

Spektakuläre Ausblicke auf den Albtrauf, herrliche Weinberge und ausgedehnte Streuobstwiesen sind allein schon eine Reise wert. Dabei folgt die Ermstalbahn auf gut zehn Kilometern dem namensgebenden Flüsschen, der Erms. Stündlich geht es von Reutlingen über Metzingen und Dettingen/Erms nach Bad Urach, das mit historischer Altstadt, Residenzschloss und Wasserfällen einiges zu bieten hat.



www.erms-neckar-bahn.de

RB63  F2/G2 Ermstalbahn Reutlingen – Metzingen – Bad Urach 58

Die passende Verbindung für Ihren Ausflug

 X2	G2/H3	Der RegioBus X2 verbindet im Stundentakt Bad Urach und Münsingen.	76
 X340  343	G2/I2	Die Buslinien X340 und 343 verbinden Bad Urach und Laichingen im Stundentakt.	80/81
 191	G1/H1	Der Rad-Wander-Bus „Blaue Mauer“ fährt von Neuffen über Erkenbrechtsweiler zum Wanderparkplatz Hohenneuffen nach Oberlenningen.	86
 199	G1/G2	Die Buslinie 199 fährt von Metzingen über Neuffen nach Beuren zur Panoramatherme oder zum Freilichtmuseum .	87
 260	F2/H6	Der Rad-Wander-Bus 260 führt von Reutlingen aus vorbei am Schönbergturm über Engstingen und Zwiefalten (Münster Zwiefalten) bis nach Riedlingen mit den hängenden Gärten .	88
 265  297	H3/H6 H3/J4	Der Rad-Wander-Bus Lautertal fährt von Münsingen durch das Lautertal über Hayingen (Burg Derneck und Wimsener Höhle) nach Zwiefalten (Münster Zwiefalten) und Riedlingen sowie nach Munderkingen.	90
 335	H3/J2	Die Buslinie 335 führt von Merklingen über Laichingen nach Münsingen über Auingen (Biosphärenzentrum)	89
 400	F2/F5	Mit dem Rad-Wander-Bus 400 geht es von Reutlingen aus über Engstingen und weiter über Trochtelfingen (ALB-GOLD) nach Gammertingen.	98/100
 555	F2/F3	Der SonnenalbExpress und weitere Buslinien (400, 7635) fahren von Reutlingen hoch nach Sonnenbühl (mit Nebel- und Bärenhöhle), teilweise weiter bis Engstingen.	104
 7606	F2/H3	Der Rad-Wander-Bus 7606 fährt von Reutlingen über Engstingen vorbei am Haupt- und Landgestüt Marbach bis zum schönen Münsinger Bahnhof .	82
 7635	F2/F4	Der Rad-Wander-Bus 7635 führt von Reutlingen nach Erpfingen mit Halt am Schloss Lichtenstein .	100
 7643	G2/H3	Die Buslinie 7643 fährt von Reutlingen über Eningen nach St. Johann und über die Haltestelle „Trailfingen Säge“ (direkter Zugang zum ehemaligen Truppenübungsplatz) bis nach Münsingen.	106

Eyach-, Neckar- und Ammertal

Wo Natur und Kultur auf vielfältige Weise verschmelzen

Zwischen Albvorland und Schwarzwald erstreckt sich die lössreiche, fruchtbare Gäulandschaft entlang des oberen Neckars. Mit seinen Nebenflüssen Eyach und Ammer bildet er seit Jahrhunderten die Lebensader dieser an Weinbau und Streuobstwiesen reichen Landschaft, die im Nordosten übergeht in den Naturpark Schönbuch mit seinen ausgedehnten Laubmischwäldern. Einen tollen Blick über all diese abwechslungsreichen Landschaftstypen hat man vom Schönbuchturm aus.

Für Einblicke in die Geschichte der Region lohnen sich Ausflüge in die historischen Städtchen Horb und Herrenberg. Beide sind reich an mittelalterlichem Kulturgut und haben auch abseits von Kunst und Kultur jede Menge Interessantes und sehenswertes zu bieten.



Schönbuchturnm und Stiftskirche St. Marien

So weit, so schön! Die 360°-Aussicht vom nahe Herrenberg gelegenen Schönbuchturnm ist wirklich atemberaubend. Aus gut 30 Metern Höhe reicht der Blick weit über die ausgedehnten Waldgebiete des Naturpark Schönbuch, die umliegenden Streuobstwiesen, den Albtrauf und hinein ins Gäu bis an den Rand des Schwarzwalds. Auch der Turm selbst ist ein echter Hingucker: acht kelchartig aufragende Holzmasten in einer filigranen Mischung aus Architektur und Ingenieurskunst. Wem die 348 Stufen zu viel sind, der kann auf einer der unteren Plattformen verschlaufen und die im Turm aufgehängte „Zeitkapsel“ bestaunen.



Zu Fuß erreicht man den Schönbuchturnm in ca. einer Stunde über die Turm-Tour. Der acht Kilometer lange Rundweg startet in Herrenberg, einer der schönsten Fachwerkstädte Baden-Württembergs und führt durch verträumte mittelalterliche Gassen vorbei an der als „Glucke vom Gäu“ bekannten Stiftskirche St. Marien. Im Kirchturm befinden sich über 35 läutbare Bronzeglocken aus zwölf Jahrhunderten. Ein wahres Klangerlebnis!

Anfahrt: Zwischen Tübingen und Herrenberg pendelt die Ammertalbahn (RB63). Wem der Weg zum Turm zu weit ist, nimmt die Stadlinie 751 zur Haltestelle Waldfriedhof. Von dort sind es zehn Minuten Fußweg zum Turm.

D1 www.schoenbuch-heckengaeu.de/schoenbuchturnm



Horb am Neckar – das Tor zum Schwarzwald

Ihre unvergleichliche Stadtsilhouette, die vielen historischen Gebäude und die traumhafte Lage zwischen Schwäbischer Alb und Nordschwarzwald machen Horb zu einer Perle am Oberen Neckarlauf. In jedem Fall empfiehlt sich ein Streifzug durch die 900 Jahre alte Innenstadt. Zwar geht es auf und ab über zahlreiche „Stäpfele“, wie die Horber liebevoll die vielen Treppen nennen, dafür wird man aber immer wieder mit tollen Aussichten und historischen Highlights belohnt.

Verwinkelte Gassen führen zum Marktplatz mit dem Horber Rathaus und seiner berühmten „Bilderbuch-Fassade“. Ein wahres Kunstwerk, das ein Stück Horber Stadtgeschichte erzählt. Hoch über der Stadt thront die Stiftskirche Heilig Kreuz mit Blick über die Unterstadt und das malerische Neckartal. Geschichte hautnah erleben Besucher an jedem dritten Juni-Wochenende bei den Horber Ritterspielen mit spektakulären Ritterturnieren, einem großen Mittelaltermarkt und vielem mehr...

Etwas ruhiger ist es im 250 Quadratmeter großen Kakteengarten – über 1000 Blüten begeistern hier ab Ende Mai die Botanikfreunde – und im Horber Stadtmuseum mit interessanten Einblicken in die Kunst- und Stadtgeschichte.

Anfahrt: Von Tübingen über Rottenburg fährt stündlich die Kulturbahn (RB74) zum Bahnhof Horb.

B3 www.horb.de/tourist-info
www.horb.de/Horb-erleben



Auf den schönsten Strecken zu Ihrem Ziel

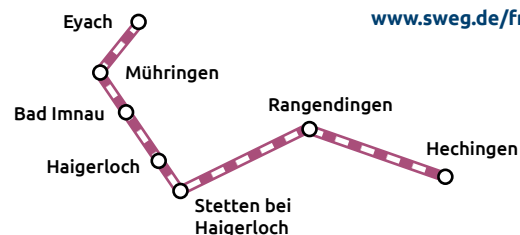
Verkehrsangebot im Eyach-, Neckar-, Ammertal

Freizeitexpress Eyachtäler

Namensgeber des im Zweistundentakt verkehrenden Freizeitexpresses ist das wildromantische Eyachtal. Seltene Tier- und Pflanzenarten bewohnen das tief in den Muschelkalk eingeschnittene, teils unberührte Flusstal. Als einziger Personenzug auf dieser Strecke verbindet der Freizeitexpress Eyachtäler auf direktem Weg das Neckartal mit der Zollernalb, zwei der schönsten Ausflugsziele im Verbundgebiet. Unterwegs „grüßt“ von oben her immer wieder herrschaftlich die Burg Hohenzollern.

Erst vor wenigen Jahren wurde die Strecke zwischen Hechingen, Haigerloch und Eyach für den Freizeitverkehr reaktiviert. Seitdem führt sie nah heran an zahlreiche tolle Ausflugsziele, wie das Schloss Haigerloch und das Atomkeller-Museum. In Hechingen und Eyach bestehen Anschlüsse nach Tübingen, Balingen, Gammertingen und Horb. Radfahrer haben dank der kostenfreien Fahrradmit-

nahme eine gute Anbindung an tolle Radwege in der Region. Zu empfehlen sind die blütenreiche „Rosen-Rundtour“ über Haigerloch und Rosenfeld oder der „Neckartalradweg“.



www.sweg.de/freizeitverkehre



RB67  C3/D4 **Freizeitexpress Eyachtäler** Hechingen – Haigerloch – Eyach **59**



Kulturbahn

Mit der Kulturbahn geht es stündlich von Tübingen über Rottenburg durchs schöne Neckartal bis nach Horb, dem Tor des Schwarzwaldes. Hier macht die Strecke einen Knick nach Norden und führt weiter bis zur Gold- und Schmuckstadt Pforzheim.

Die Fahrt im Neckartal offenbart viele schöne Blicke auf kleine Ortschaften und größere Städte. Während es ab Tübingen noch weitläufige Aussichten auf Rammert, Spitzberg und die Wurmlinger Kapelle gibt, verengt sich das Neckartal hinter der Bischofsstadt Rottenburg und die Zugstrecke führt entlang ehemaliger Steinbrüche und kleiner Seitentäler bis nach Horb, überregional bekannt für die „Maximilian Ritterspiele“.

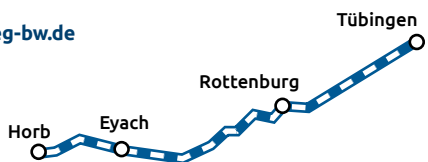
Der parallel verlaufende Neckartalradweg bietet die Möglichkeit, eine Etappe mit dem Rad und eine mit dem Zug zu fahren. In Eyach besteht zudem Anschluss an den Freizeitexpress Eyachtäler.




www.neckartalradweg-bw.de



regional.bahn.de/regionen/baden-wuerttemberg/ueber-uns/kulturbahn



RB74  **B3/E2 Kulturbahn** Tübingen – Rottenburg – Horb **66**

Ammertalbahn

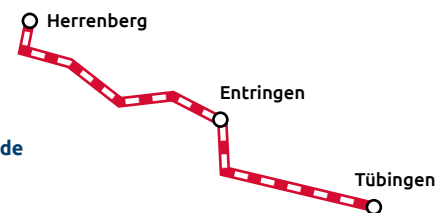
Ein Wechselbad der Gefühle: Auf der Zugfahrt von Tübingen nach Herrenberg liegen sonnige, warme Südhänge neben kühlen, schattigen Waldgebieten. Vorbeiziehende Weinberge, Streuobstwiesen, die Wurmlinger Kapelle, die Stiftskirche Herrenberg und der Blick auf den hoch aufragenden Naturpark Schönbuch machen die Reise zu einem Erlebnis.

Zum Wandern und Radfahren gibt es von der Ammertalbahn aus viele tolle Möglichkeiten. Zahlreiche Wanderwege und Lehrpfade führen von Ammerbuch, Herrenberg und Tübingen aus in den nahezu siedlungsleeren, dicht bewaldeten Naturpark Schönbuch – der grünen Lunge zwischen den umliegenden Ballungsräumen.

Die Züge der Ammertalbahn verkehren überwiegend im Halbstundentakt. Tübingen und Herrenberg sind zudem mit dem Zug problemlos aus allen Richtungen erreichbar.




www.ammertalbahn.de



RB63  **C1/E2 Ammertalbahn** Tübingen – Herrenberg **56**

Die passende Verbindung für Ihren Ausflug

152A  **E3** Mit dem **Rufbus 152A** erreicht man von Mössingen aus den **Berggrutsch** und die **Freizeitanlage Olgahöhe** mit Grillplatz, Waldspielplatz und Startpunkt toller Wanderungen zu **Früchtetrauf** und **Dreifürstensteig**. **108**

Zollernalb




Auf dem Dach der Schwäbischen Alb

Auf halbem Weg zwischen Stuttgart und dem Bodensee liegt der höchste Teil der Schwäbischen Alb: die unverwechselbare Zollernalb mit ihren zehn Tausendern. Wo sich vor fast 200 Millionen Jahren das Jurameer erstreckte, laden heute gut ausgeschilderte Wander- und Radwege auf ein einmaliges Naturerlebnis ein. Eindrucksvoll ist der Kontrast zwischen den weitläufigen Albhochflächen, tiefeingeschnittenen Tälern, sanften Hügeln und schroffen, fast senkrecht aufsteigenden Felsen am Albtrauf mit Fernsichten bis in die Alpen oder zum Schwarzwald hinüber. Neben dem Wahrzeichen der Region, der Burg Hohenzollern gibt es noch viele weitere tolle Ziele, wie Museen, Aussichtstürme, Kirchen und Schlösser. In den heißen Sommermonaten empfiehlt sich ein Abstecher an den Badesees Schömberg – zum Schwimmen, Paddeln, Eis essen oder einfach nur Entspannen.

Naturerlebnis Schlichemwanderweg

Als Tagesstour, etappenweise oder auch nur ein Stück des Weges: Der Schlichemwanderweg von Meßstetten-Tieringen nach Epfendorf, von der Schlichemquelle bis zur Neckarmündung, kommt einer geologischen Zeitreise gleich: von Jura über Keuper bis zu den Muschelkalkfelsen am Unterlauf geht es 30 Kilometer quer durch das Erdmittelalter.



Los geht's am Schlichemursprung am Südrand des Lochenhörnle. Ab Tieringen, unweit der Wasserscheide von Rhein und Donau, führt der Weg durch idyllische Auwälder, Weiden und Streuobstwiesen vorbei am Wasserfall bei Hausen am Tann und weiter zum Schömbergstausee, einem sehr beliebten Bade- und Ausflugsziel mit zahlreichen Freizeit- und Einkehrmöglichkeiten.

Bei Dautmergen lohnt sich ein Päuschen im Naherholungsbereich „Erlebbarer Schlichem“ bevor hinter Rotenzimmern das Naturschutzgebiet Schlichemtal erreicht wird. Von hier führt der Weg durch die beeindruckende Schlichemklamm bis zur Neckarmündung. Mit etwas Glück zeigt sich unterwegs der seltene kleine Eisvogel.

Anfahrt: Der Schlichem-Wander-Bus (Linie 337) fährt vom Balinger Bahnhof hoch zum Lochen durch's Schlichemtal zum Stausee Schömberg über Dormettingen bis Epfendorf.

C5 - A5 www.oberes-schlichemtal.de/schlichemwanderweg



Fossilienmuseum und SchieferErlebnis

Ausgerüstet mit Hammer und Meißel können sich große und kleine Entdecker im Fossilienmuseum Dotternhausen selbst als Paläontologen versuchen und auf dem Klopflatz nach versteinerten Zeitzeugen graben. Wer weniger gern in der Erde buddelt, kann im Museum anhand der rund 1.000 wertvollen Exponate in die Vergangenheit eintauchen. Die 180 Millionen Jahre alten Ammoniten, Krokodile und Saurier aus dem Jurameer sind beeindruckend gut erhalten und zeugen von einer Welt vor unserer Zeit.

Nur gut einen Kilometer entfernt liegt der Natur- und Freizeitpark „SchieferErlebnis Dormettingen“. Auf zehn Hektar Fläche ist hier die frühere und heutige Nutzung des Ölschiefers und seine regionale Bedeutung erlebbar. Seeterrasse, Restaurant und Bergbauspielplatz laden zum Verweilen ein.

Anfahrt: Der Freizeitexpress Schieferbahn (RB69) bringt Sie von Balingen oder Schömberg direkt zum Haltepunkt Dotternhausen-Dormettingen, von wo aus beide Ziele fußläufig erreichbar sind.

C5 www.werkforum.de
www.schiefererlebnis.de





Stausee Schömberg

Planschen, Paddeln, Radfahren oder Spazieren gehen – zu jeder Jahreszeit ist der Schömberger Stausee auf der eigentlich wasserarmen Alb ein beliebtes Ausflugsziel. Vom historischen Städtchen Schömberg ist es nur ein Katzensprung bis zum Badesee. Wunder schön gelegen inmitten von Wiesen und Bäumen ist er ein wahres Naturparadies.



Zollernschloss Balingen mit Waagenmuseum

Im südöstlichen Bereich der Stadt ist noch der mittelalterliche Charakter der ehemaligen Festungsstadt erkennbar. Majestätisch spiegelt sich das spätmittelalterliche Ensemble aus Wasserturm, Zollernschloss und Reiterhaus in der Eyach.

Im Zollernschloss, dem historischen Wahrzeichen Balingens, befindet sich das Waagenmuseum. Die rund 600 Exponate des Waagenmuseums zeigen fast lückenlos die 2000-jährige Entwicklung der Waage. Erleben Sie die faszinierende Technikgeschichte der Waagen und spüren Sie den Zeitgeist des „Ingenieurpfarrers“ Philipp Matthäus Hahn, der mit seinen Erfindungen im 18. Jahrhundert den Grundstein für den Waagenbau in der Region legte.

Das Balingener Waagenmuseum kann am Mittwoch, Freitag, Sonntag und jeden 1. Samstag im Monat von 14.00 bis 17.00 Uhr besichtigt werden. Der Eintritt ist hierbei frei. Auch werden Führungen bis zu 20 Personen angeboten.

Anfahrt: Von Tübingen und Sigmaringen fahren die Zollern-Alb-Bahn (RB66) oder der RE6 nach Balingen, von Schömberg der Freizeitexpress Schieferbahn (RB69) und ab Tübingen die Rad-Wander-Busse LochenBus (317) und Schlichem-Wander-Bus (337).



Wer gerne länger bleiben möchte ist auf dem anliegenden Campingplatz bestens untergebracht. Direkt davor hält an der Haltestelle „Stausee“ der Freizeitexpress Schieferbahn. Von hier aus sind es nur wenige Meter bis zum kühlen Nass und zum nahegelegenen Restaurant Waldschenke mit Kindereisenbahn, Miniaturdorf und Minigolf.

Anfahrt: Der Freizeitexpress Schieferbahn (RB69) fährt direkt zur Haltestelle „Stausee Schömberg“.

C5 www.zollernalb.com/attraaktionen/zollernschloss-balingen
www.waagenmuseum-balingen.de



C5 www.stadt-schoemberg.de



Auf den schönsten Strecken zu Ihrem Ziel

Verkehrsangebot in der Region Zollernalb

Zollern-Alb-Bahn

Gleich zwei Bahnstrecken führen von Hechingen aus über die Zollernalb ins schöne Donautal. Die Züge der **Zollern-Alb-Bahn** starten bereits in Tübingen, von wo aus sie über Balingen bis Albstadt gut 400 Höhenmeter überwinden! Bei Lautlingen geht es mit 22° Steigung über ein beeindruckendes Viadukt und anschließend bergab bis nach Sigmaringen. Hier endet auch die von Hechingen aus über Burladingen und Gammertingen führende **Zollern-Alb-Bahn 2**.

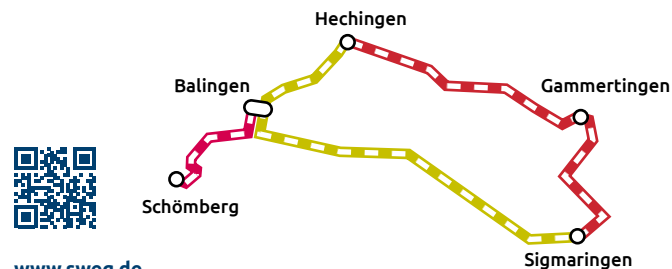
Auf den Strecken gibt es zahlreiche tolle Ausflugsziele und weitere interessante Anschlussmöglichkeiten, so an die Freizeitexpresse Schieferbahn, Schwäbische Alb und Eyachtäler. Zudem lassen sich beide Strecken über eine Zugtour als Rundfahrt kombinieren.

Freizeitexpresse Schieferbahn

Auf einer sonst nicht von Reisezügen genutzten Nebenstrecke, die Balingen über Dotternhausen-Dormettingen mit dem Oberen Schlichemtal verbindet, pendelt an Sonn- und Feiertagen der Freizeitexpresse Schieferbahn. Die insgesamt fünf Pendelfahrten bieten über den Tag hinweg eine hervorragende Anbindung an ein gut ausgebautes Rad- und Wanderwegenetz und an zahlreiche tolle Ausflugsziele. Mögliche Touren führen zum Fuße des Pletten-

bergs, auf den Heuberg oder hinüber nach Rottweil ins Neckartal hinein. Und mit der Haltestelle „Stausee“ besteht eine direkte Anbindung an den Badesee bei Schömberg.

In Schömberg besteht Anschluss zu Bussen nach Rottweil. In Balingen gibt es passende Zugverbindungen nach Sigmaringen und Tübingen.



www.sweg.de

RB66	E2/F7	Zollern-Alb-Bahn Tübingen – Hechingen – Balingen – Sigmaringen	64
RB68	D4/F7	Zollern-Alb-Bahn 2 Hechingen – Gammertingen – Sigmaringen	60
RB69	C5	Freizeitexpresse Schieferbahn Balingen – Schömberg	64



Rad-Wander-Busse auf die Alb

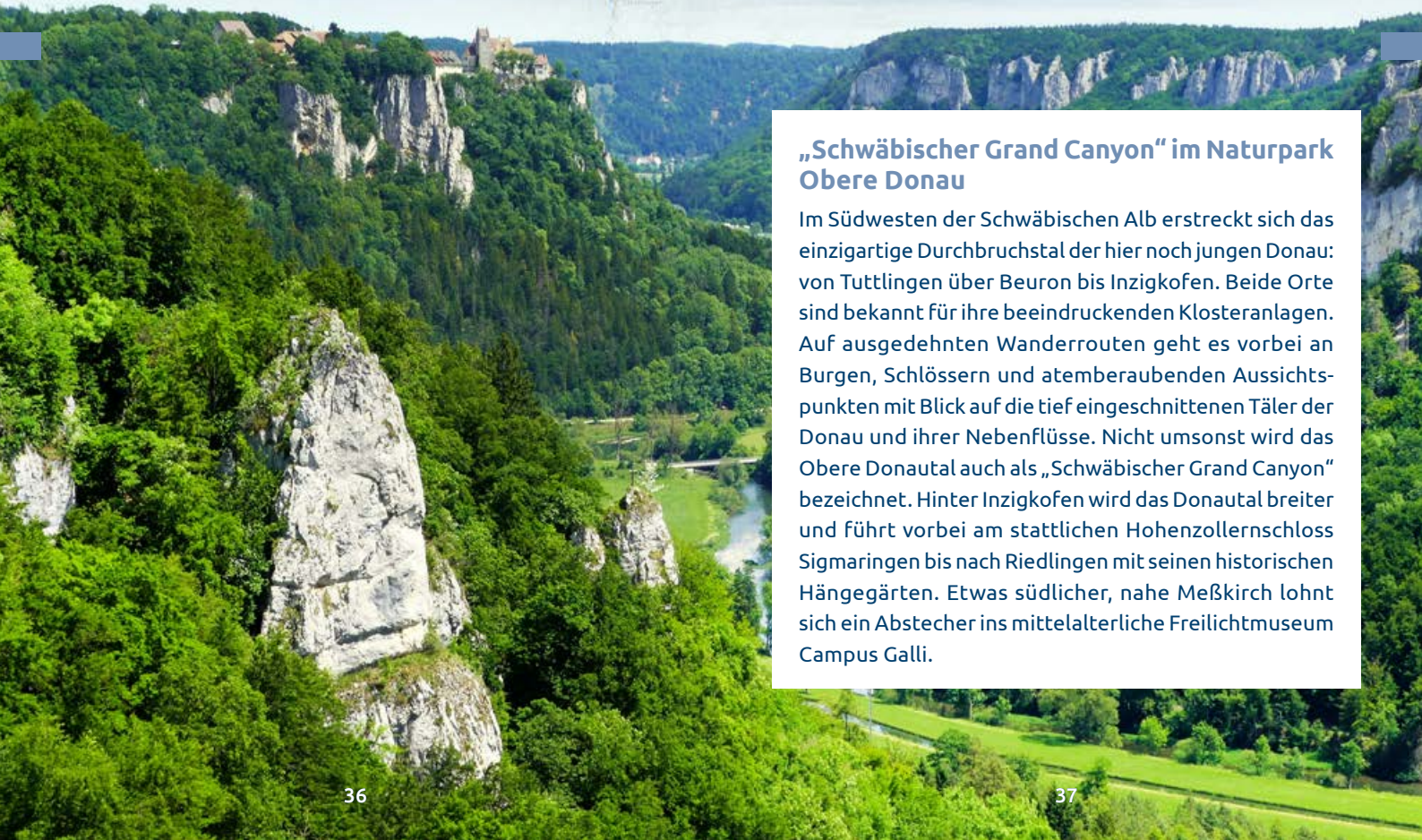
Passgenau auf die Züge der SWEG abgestimmt gibt es verschiedene Rad-Wander-Busse in der Region, die Sie bequem auf die Alb hoch- und runter chauffieren und mit denen viele Ausflugsziele sowie Rad- und Wanderwege erreichbar sind.

344	D4	Der Nauf-Nab-Trauf-Bus (344) fährt direkt vom Hechinger Bahnhof hoch zur Burg Hohenzollern und von dort weiter bis zum Nägelehaus auf dem Raichberg.	96
317	C5/D6	Der LochenBus (317) fährt vom Bahnhof Balingen hoch zum Lochen und endet dann in Nusplingen.	94
337	A5/C5	Der Schlichem-Wander-Bus (337) startet am Balingen Bahnhof und fährt hoch zum Lochen und weiter nach Tübingen. Von dort geht's durch das Schlichemtal zum Stausee Schömburg über Dornettingen bis nach Epfendorf.	94

Weitere Verbindungen für Ihren Ausflug

X7	E5/D6	Mit dem HeubergBus (X7/361/362) geht es von Albstadt aus stündlich Richtung Meßstetten. Alle zwei Stunden fahren die Busse von dort aus weiter vorbei am Stausee Oberdigisheim bis nach Obernheim.	78
361	E5/C6		
362	E5/C6		
9	F5/F7	Die Buslinie 9 fährt von Gammertingen Bahnhof bis Sigmaringen Bahnhof und ergänzt die Zollern-Alb-Bahn 2 zur Mittags- und Abendzeit mit je einer Fahrt.	60
312	B3/C4	Die Buslinie 312 startet in Horb a.N. und führt über Haigerloch mit Schloss und Atomkellermuseum nach Haigerloch. Von dort aus geht es mit der Linie 313 weiter Richtung Hechingen. Der Römische Gutshof Villa Rustica in Stein ist über die Haltestelle „Römische Ausgrabungen“ erreichbar.	92/93
313	C4/D4		

Oberes Donautal



„Schwäbischer Grand Canyon“ im Naturpark Obere Donau

Im Südwesten der Schwäbischen Alb erstreckt sich das einzigartige Durchbruchstal der hier noch jungen Donau: von Tuttlingen über Beuron bis Inzigkofen. Beide Orte sind bekannt für ihre beeindruckenden Klosteranlagen. Auf ausgedehnten Wanderrouten geht es vorbei an Burgen, Schlössern und atemberaubenden Aussichtspunkten mit Blick auf die tief eingeschnittenen Täler der Donau und ihrer Nebenflüsse. Nicht umsonst wird das Obere Donautal auch als „Schwäbischer Grand Canyon“ bezeichnet. Hinter Inzigkofen wird das Donautal breiter und führt vorbei am stattlichen Hohenzollernschloss Sigmaringen bis nach Riedlingen mit seinen historischen Hängegärten. Etwas südlicher, nahe Meßkirch lohnt sich ein Abstecher ins mittelalterliche Freilichtmuseum Campus Galli.

Campus Galli bei Meßkirch

Leben wie im Mittelalter! Im Campus Galli entsteht eine einzigartige Klosterstadt nach dem Vorbild aus der Zeit Karls des Großen. Fernab von moderner Technik wirkt hier alles angenehm entschleunigt. Von Hand mit den Mitteln des 9. Jahrhunderts entstehen eine Kirche, Handwerkshäuser, Stallungen und Gärten. Die Arbeiten basieren auf einem frühmittelalterlicher Klosterplan aus der Stiftsbibliothek Sankt Gallen, gezeichnet vor 1.200 Jahren!



Ein Besuch im Freilichtmuseum ist wie eine Zeitreise: Handwerker in mittelalterlichen Gewändern gehen ihrem Tagwerk nach. Hier wird der Acker bestellt, dort die Schafe auf die Weide geführt. Beim Schreiner riecht es nach frischem Holz und aus der Schmiede tönt laut der schwere Hammer. Große und kleine Besucher sind stets eingeladen zuzusehen oder auch im Rahmen von Veranstaltungen und Mitmach-Tagen selbst Hand anzulegen. Zur Stärkung gibt es auf dem Marktplatz Dinnetle, Suppe und Honigkuchen.

Anfahrt: Campus Galli wird aus Richtung Sigmaringen/Meßkirch stündlich vom RegioBus 600 angefahren.

E7 www.campus-galli.de



Hohenzollernschloss Sigmaringen

Eines der größten Stadtschlösser thront mit seinen vielen Türmen, Erkern und Terrassen majestätisch auf einem Fels über der jungen Donau. Im Jahre 1077 wurde es erstmals urkundlich erwähnt und ist seit fast 500 Jahren im Besitz der Hohenzollern, einem der ältesten und bedeutendsten Adelsgeschlechter Europas. Bei Führungen oder einem Rundgang mit dem Audio-Guide tauchen die Besucher ein in deren bewegte Geschichte.

Prunkvolle Gemächer, ausgestattet mit historischen Möbeln, Gemälden, kostbaren Uhren und feinstem Porzellan, zeugen von der Pracht vergangener Jahrhunderte. In der Waffenhalle lagern 3000 Exponate aus den Zeiten Fürst Karl Antons von Hohenzollern-Sigmaringen. Seiner Sammelleidenschaft verdanken wir eine der umfangreichsten Waffensammlungen Europas.

Typ: Besuchen Sie im Marstallgebäude das ZÜNDAPP-Museum, Europas größte Sammlung historischer ZÜNDAPP Motorräder.

Anfahrt: Der Bahnhof Sigmaringen wird von der Zollern-Alb-Bahn (RB66), Zollern-Alb-Bahn 2 (RB68) sowie den Freizeitexpressen Schwäbische Alb (RB59/RB59a), Obere Donau (RB43a) und Donautal (RE55) bedient. Auch die RegioBusse 500 und 600 halten hier. Zum Schloss sind es nur wenige Laufmeter.

F7 www.hohenzollern-schloss.de



Auf den schönsten Strecken zu Ihrem Ziel

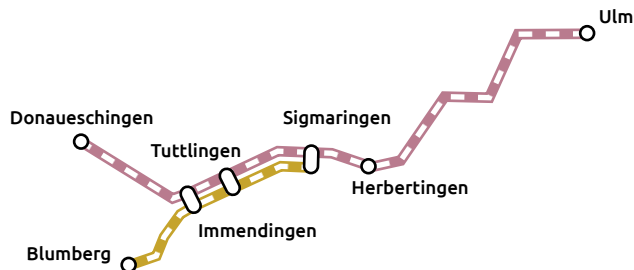
Verkehrsangebot in der Region Oberes Donautal



Freizeitexpress Obere Donau und Donautal

Mehrmals täglich pendeln die Züge des Freizeitexpress Obere Donau und des Freizeitexpress Donautal an Sonn- und Feiertagen zwischen Sigmaringen und Immendingen durch die gewaltige Felslandschaft des oberen Donautals. Während der Fahrt hat man immer wieder einen schönen Blick auf die weißen Kalkfelsen und die durchs Tal fließende „junge“ Donau.

Zur Mittagszeit fährt der Freizeitexpress Obere Donau von Immendingen weiter bis Blumberg. Hier besteht Anschluss an die historische „Sauschwänzlebahn“ durchs Wutachtal. Der Freizeitexpress Donautal führt von Tuttlingen aus weiter bis Donaueschingen, der „Geburtsstadt“ der Donau, und von Sigmaringen weiter bis Ulm, der Stadt mit dem weltweit zweithöchsten Kirchturm.



RB43a **B8/F7** Freizeitexpress Obere Donau Sigmaringen – 52
RE55 **B8/L3** Tuttlingen – Immendingen – Blumberg

Freizeitexpress Donautal Ulm – Herbertingen
– Sigmaringen – Tuttlingen – Donaueschingen

Passende Verbindungen für Ihren Ausflug

450 **D7/F7** Die **Buslinie 450** pendelt zwischen Sigmaringen 102
Bahnhof und **Kloster Beuron**. Vom Bahnhof
Inzigkofen aus ist die dortige **Klosteranlage**
fußläufig erreichbar.

600 **E8/F7** Der **RegioBus 600** verkehrt im Stundentakt 72
zwischen Sigmaringen und Meßkirch und bringt
Ausflügler direkt zum **Campus Galli**. Kloster
Inzigkofen und **Schloss Sigmaringen** sind von
den jeweiligen Haltestellen aus ebenfalls gut zu
Fuß erreichbar.

In beiden Bussen ist keine Fahrradmitnahme erlaubt.

Linzgau und Oberschwaben

Geheimnisvolle Moore, sanfte Hügel und mildes Klima

Zwischen dem wildromantischen Donautal und dem Bodensee liegt die eiszeitlich geformte Hügellandschaft Oberschwabens mit grünen Wiesen, ausgedehnten Waldgebieten und etlichen Badeseen. Von Mengen und Meßkirch aus nach Süden hin bestimmen weite artenreiche Moor- und Riedgebiete das Landschaftsbild. Südlich von Pfullendorf erstreckt sich bis Überlingen und Markdorf das beschauliche Hinterland des Bodensees – der Linzgau. Mildes Seeklima, Obst- und Weinanbau prägen die Landschaft und laden ein zum Radeln, Wandern und Entspannen. Nach dem Ausflug empfiehlt sich ein Besuch der Bodensee-Therme in Überlingen. Hier direkt am Bodensee mit Blick auf das mächtige Alpenpanorama kann man wirklich mal die Seele baumeln lassen.

Naturschutzgebiet „Sauldorfer Baggerseen“

Ein Geheimtipp für Naturfreunde! Das 144 Hektar große Naturschutzgebiet „Sauldorfer Baggerseen“ südlich von Meßkirch ist Heimat zahlreicher, teils bedrohter Tier- und Pflanzenarten und ein wahres Vogelparadies. Vielerorts verdrängte Arten wie Haubentaucher, Schwarzstorch und Fischadler haben hier ebenso einen Rückzugsort gefunden wie einige seltene Libellen- und Schmetterlingsarten.




Perlenartig aufgereiht erstrecken sich die fünf durch Kies- und Sandabbau entstandenen Seen entlang der Ablachtal-Bahntrasse, die sonn- und feiertags auch von der Biberbahn befahren wird. Eingebettet in die mosaikartige Landschaft aus Wäldern und Feuchtwiesen haben sich die Seen zu einem beliebten Naherholungsgebiet entwickelt. Zu Fuß oder mit dem Rad lässt sich das Gebiet auf dem 10 Kilometer langen Rundweg erkunden. Wer selber planschen möchte, geht weiter zu den Schwackenreuter Seen, von denen einer zum Baden freigegeben ist.

Tipp: Nur wenige Minuten entfernt liegt der „Tipihof“ mit Minigolf, Bogenschießen, Gartencafé und Blick ins Ablachtal.

Anfahrt: Mit dem Freizeitexpress Biberbahn (RB32a) von Mengen oder Stockach aus nach Sauldorf fahren. Von dort ist das Seengebiet in 20 Minuten fußläufig erreichbar.

E8 www.schwaebischealb.de/touren/rundweg-sauldorfer-seen



Bodensee-Therme Überlingen

Ein Kurzurlaub für Leib und Seele. Bei einem Besuch in der Bodensee-Therme in Überlingen kann man den Alltag getrost hinter sich lassen. Das Wellness- und Thermalbad direkt am Ufer des Bodensees bietet Erholung auf vielfältige Weise: einfach schwerelos im wohltuenden Thermalwasser treiben, in den Kaskadenbecken der Unterwassermusik lauschen oder im Saunagarten den Stress rauschwitzen und anschließend in den Bodensee springen – einmalig!

Alle Warmwasserbecken werden ausschließlich mit Thermalwasser betrieben, das aus Saurierzeiten stammend mit 36 °C aus der Überlinger Quelle sprudelt. Es ist reich an Mineralstoffen und kann durchblutungsfördernd und schmerzlindernd wirken. Entspannend ist ein anschließender Aufenthalt im Ruhebereich mit Panoramablick über den See auf die Alpen.

Anfahrt: Nur eine Stunde braucht der RegioBus DonauBodensee (500) von Sigmaringen bis Überlingen. Er fährt stündlich mit Unterwegshalten u.a. in Krauchenwies und Pfullendorf.

E10 www.bodensee-therme.de



Auf den schönsten Strecken zu Ihrem Ziel

Verkehrsangebot im Linzgau und in Oberschwaben

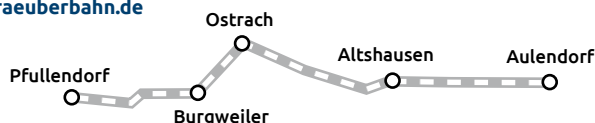
Freizeitexpress Räuberbahn

Keine Angst! Räuberhauptmann Max Elsässer ist zwar ein „echter Räubernachfahre“, pflegt aber keineswegs die unschönen Sitten seiner Vorfahren und hat auch nichts Böses im Sinn. Ganz im Gegenteil: Auf vielen Zugfahrten entführt er Groß und Klein mit seinen spannenden Geschichten und Anekdoten in eine Zeit, als Räuberbanden zwischen Aulendorf und Pfullingen noch ihr Unwesen trieben. So wird schon die Fahrt zum Erlebnis.

Dreimal täglich pendelt der Freizeitexpress Räuberbahn sonn- und feiertags durch die idyllische Landschaft Oberschwabens mit ihren Mooren, Wäldern und Seen und bringt Wanderer und Ausflügler zu vielen tollen Ausflugszielen. Von Burgweiler und Ostrach aus ist es nicht weit bis zur faszinierenden Moorlandschaft des Pfrunger-Burgweiler Ried. Hoßkircher See und Königseggsee verfügen sogar über einen eigenen gemeinsamen Haltepunkt und auch Start- und Endpunkt sind einen Ausflug wert: wie das schöne Pfullendorf mit dem Seepark Linzgau und der Kneippkurort Aulendorf mit Schloss und Kurpark.



www.raeuberbahn.de

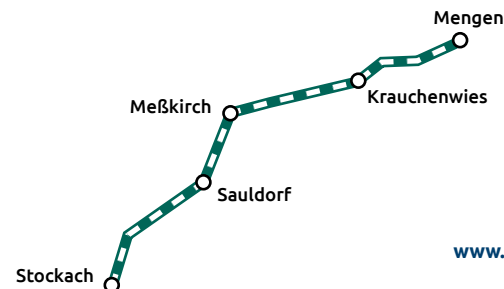


RB54 F8/18 **Freizeitexpress Räuberbahn** Pfullendorf – Burgweiler – Ostrach – Altshausen – Aulendorf 51

Freizeitexpress Biberbahn

Auf der reaktivierten Ablachtalbahn fährt von Mai bis Oktober an Sonn- und Feiertagen der Freizeitexpress Biberbahn zwischen Stockach und Mengen. Die rund 40 Kilometer lange Strecke zwischen Bodensee und Donau führt durch das landschaftlich geprägte Ablachtal mit Mooren, Seen und historischen Orten und macht bereits die Fahrt selbst zu einem Ausflugsziel.

Entlang der Strecke bestehen zahlreiche Möglichkeiten für Ausflüge mit und ohne Rad. Der begleitende Biberbahn-Radweg erlaubt die flexible Kombination von Bahn- und Radtouren. Vom Bahnhof Sauldorf sind sowohl die Sauldorfer Seenplatte als auch der Tipihof mit Minigolfanlage und Imbiss gut erreichbar. Ab Krauchenwies bietet sich die Krauchenwieser Küste als Bade- und Erholungsgebiet an. Der neue Haltepunkt Zizenhausen ermöglicht kurze Wege zu den Heidenhöhlen. Ergänzt wird das Angebot durch verschiedene Aktionstage und Sonderveranstaltungen rund um die Biberbahn.



www.biberbahn.de

RB32a D9/G7 **Freizeitexpress Biberbahn** Stockach – Meßkirch – Mengen 50

Unterwegs mit dem RegioBus



RegioBus DonauBodensee

In nur einer Stunde bringt der **RegioBus 500** Ausflügler und Touristen umsteigefrei von Sigmaringen mit Hohenzollernschloss und Donauufer bis nach Überlingen am Bodensee. Die Unterwegshalte in Krauchenwies, Pfullendorf, Herdwangen-Schönach und Owingen bieten viele weitere tolle Ausflugsmöglichkeiten. Von Überlingen können mit der Bodenseeschiffahrt auch tolle Bootsfahrten zur Blumeninsel Mainau, zum Pfahlbaumuseum Unteruhldingen, nach Meersburg oder Konstanz unternommen werden.

Die Buslinie verkehrt im Stundentakt von 7 bis 24 Uhr. In Sigmaringen bestehen Anschlüsse an die Zollern-Alb-Bahn und die Freizeitexpresse Obere Donau & Donautal und in Überlingen an die Bodenseegürtelbahn.

Fahrräder können mitgenommen werden, ausgenommen sind E-Bikes & Pedelecs sowie Kinderanhänger und Tandems.

500 **F7/F10 RegioBus DonauBodensee** Sigmaringen – Pfullendorf – Überlingen **68**

RegioBus Bad Saulgau – Pfullendorf

Der **RegioBus 800** verbindet in einer halben Stunde die Ortschaften Bad Saulgau, Ostrach und Pfullendorf miteinander. In Bad Saulgau lohnt ein Besuch der Sonnenhof-Therme, von Ostrach aus empfiehlt sich ein Abstecher ins Pfrunger-Burgweiler Ried und beim historischen Pfullendorf liegt der Seepark Linzgau mit jeder Menge Spiel- und Freizeitmöglichkeiten.

Die Buslinie wird von 7 bis 24 Uhr stündlich bedient. In Bad Saulgau besteht Anschluss an RB53 und RE6a nach Aulendorf und Sigmaringen.

Es ist keine Radmitnahme möglich.

800 **F8/H7 RegioBus Bad Saulgau – Pfullendorf** Bad Saulgau – Ostrach – Pfullendorf **74**

Verkehrsangebot im naldo-Freizeit-Netz

Zug- und Busfahrpläne im Detail

Während der Freizeitsaison kann es auf einzelnen Zug- und Buslinien kurzfristige und vorübergehende Fahrplanänderungen (z. B. durch Baustellen) geben. Bitte informieren Sie sich vor Fahrtantritt auf www.naldo.de.



D9/G7



RB32a

Freizeitexpress Biberbahn

Stockach – Mengen

	Sonn-/Feiertag		
FAHRRADBEFÖRDERUNG			
S61 Radolfzell Bahnhof	ab 08.51	11.51	15.51
S61 Stockach Bahnhof	an 09.10	12.10	16.10
Stockach Bahnhof	09.17	12.17	16.17
Zizenhausen Bahnhof	09.22	12.22	16.22
Mühlingen-Zoznegg	09.28	12.28	16.28
Sauldorf Bahnhof	09.38	12.38	16.38
Sauldorf Bichtlingen Bf.	09.42	12.42	16.42
Mefßkirch Bahnhof	09.52	12.52	16.52
Menningen Leitishofen Bf.	09.59	12.59	16.59
Göggingen Bahnhof	10.03	13.03	17.03
Krauchenwies Bahnhof	10.10	13.10	17.10
Mengen	10.29	13.29	17.29
RB53 Mengen	ab 11.17	15.17	19.17
RB53 Aulendorf	an 11.56	15.56	19.55
RB53 Mengen	ab 10.35	14.35	18.35
RB53 Sigmaringen	an 10.50	14.50	18.50

Mengen – Stockach

	Sonn-/Feiertag		
FAHRRADBEFÖRDERUNG			
RB53 Sigmaringen	ab 09.06	13.06	17.06
RB53 Mengen	an 09.16	13.16	17.16
RB53 Aulendorf	ab 10.06	14.06	18.06
RB53 Mengen	an 10.34	14.34	18.34
Mengen	10.58	14.58	17.58
Krauchenwies Bahnhof	11.14	15.14	18.14
Göggingen Bahnhof	11.21	15.21	18.21
Menningen Leitishofen Bf.	11.25	15.25	18.25
Mefßkirch Bahnhof	11.33	15.33	18.33
Sauldorf Bichtlingen Bf.	11.37	15.37	18.37
Sauldorf Bahnhof	11.41	15.41	18.41
Mühlingen-Zoznegg	11.52	15.52	18.52
Zizenhausen Bahnhof	11.58	15.58	18.58
Stockach Bahnhof	12.06	16.06	19.06
S61 Stockach Bahnhof	ab 12.16	16.16	19.16
S61 Radolfzell Bahnhof	an 12.38	16.38	19.38

Hinweise zum Tarif siehe Seite 118



F8/18



RB54

Freizeitexpress Räuberbahn

Aulendorf – Pfullendorf

	Sonn-/Feiertag		
FAHRRADBEFÖRDERUNG			
RE6a Sigmaringen	ab 08.13	12.13	16.13
RE6a Bad Saulgau	ab 08.40	12.40	16.40
RE6a Aulendorf	an 08.56	12.56	16.56
Aulendorf	09.13	13.13	17.13
Altshausen	09.23	13.23	17.23
Hoßkirch-Königsegg	09.36	13.36	17.36
Ostrach Bahnhof	09.49	13.49	17.49
Burgweiler Bahnhof	09.58	13.58	17.58
Pfullendorf Bahnhof	10.10	14.10	18.10
500 Pfullendorf ZOB	ab 11.00	15.00	19.00
500 Überlingen Busbahnhof	an 11.37	15.37	19.37
500 Pfullendorf ZOB	ab 10.58	14.58	18.58
500 Sigmaringen Bahnhof	an 11.24	15.24	19.24

Pfullendorf – Aulendorf

	Sonn-/Feiertag		
FAHRRADBEFÖRDERUNG			
500 Sigmaringen Bahnhof	ab 09.35	13.35	17.35
500 Pfullendorf ZOB	an 09.59	13.59	17.59
500 Überlingen Busbahnhof	ab 09.18	13.18	17.18
500 Pfullendorf ZOB	an 09.57	13.57	17.57
Pfullendorf Bahnhof	10.18	14.18	18.18
Burgweiler Bahnhof	10.32	14.32	18.32
Ostrach Bahnhof	10.41	14.41	18.41
Hoßkirch-Königsegg	10.53	14.53	18.53
Altshausen	11.13	15.13	19.13
Aulendorf	11.21	15.21	19.21
RB53 Aulendorf	ab 12.06	16.06	20.06
RB53 Bad Saulgau	an 12.20	16.20	20.20
RB53 Sigmaringen	an 12.50	16.50	20.50

Hinweise zum Tarif siehe Seite 118



Donaubahn

Freizeitexpress Obere Donau / Freizeitexpress Donautal

(Ulm) – Sigmaringen – Tuttlingen – Immendingen – Blumberg

→	Sonn-/Feiertag								
	DB	DB	SWEG	DB	SWEG	DB	DB	SWEG	DB
BETREIBER FAHRRADBEFÖRDERUNG									
RB66 / RE6 Tübingen Hbf	ab	07.29	09.00	09.29	11.00	11.29	13.29	15.00	15.29
RB66 / RE6 Hechingen	ab	08.01	09.20	10.00	11.20	12.00	14.00	15.20	16.00
RB66 / RE6 Balingen	ab	08.23	09.36	10.23	11.36	12.23	14.23	15.36	16.23
RB66 / RE6 Sigmaringen	an	09.14	10.11	11.14	12.11	13.14	15.14	16.11	17.14
RB53 Bad Saulgau	ab	08.21	10.21	12.21	14.21	16.21			
RB53 Mengen	ab	08.35	10.35	12.35	14.35	16.35			
RB53 Sigmaringen	an	08.50	10.50	12.50	14.50	16.50			
RE55 Ulm Hauptbahnhof	ab	06.02	08.17	09.17	10.17	11.17	12.17	14.17	15.17
RE55 Sigmaringen	an	07.26	09.30	10.29	11.30	12.29	13.30	15.30	16.29
Sigmaringen	ab	07.28	09.32	10.34	11.32	12.34	13.32	15.32	16.37
Hausen i.T.			10.51	11.48	12.51			16.54	
Beuron		07.50	09.55	10.58	11.55	12.58	13.55	15.55	17.00
Fridingen	an	07.59	10.00	11.01	12.00	13.01	14.00	16.00	17.04
Fridingen	ab	07.59	10.00	11.02	12.00	13.02	14.00	16.00	17.05
Mühlheim		08.04	10.05	11.08	12.05	13.07	14.05	16.05	17.10
Nendingen									17.13
Tuttlingen	an	08.11	10.12	11.17	12.12	13.15	14.12	16.12	17.22
Tuttlingen	ab	08.13	10.13	12.13	13.16	14.13	16.13	17.25	18.13
Möhringen Rathaus		>	>	>	13.20	>	>	17.29	>
Immendingen	an	08.21	10.21	12.21	13.25	14.21	16.21	17.34	18.21
Immendingen	ab					13.35			
Geisingen-Hausen						13.41			
Geisingen-Leipferdingen						13.49			
Blumberg-Zollhaus						13.58			

→	Sonn-/Feiertag			
	DB	SWEG	DB	DB
BETREIBER FAHRRADBEFÖRDERUNG				
RB66 / RE6 Tübingen Hbf	ab	17.00	17.29	19.29
RB66 / RE6 Hechingen	ab	17.20	18.00	20.00
RB66 / RE6 Balingen	ab	17.36	18.23	20.23
RB66 / RE6 Sigmaringen	an	18.11	19.14	21.14
RB53 Bad Saulgau	ab	18.21	20.21	
RB53 Mengen	ab	18.35	20.35	
RB53 Sigmaringen	an	18.50	20.50	
RE55 Ulm Hauptbahnhof	ab	17.17	18.17	20.17
RE55 Sigmaringen	an	18.23	19.30	21.30
Sigmaringen	ab	18.32	19.00	21.32
Hausen i.T.		18.48	19.16	21.50
Beuron		18.55	19.23	21.57
Fridingen	an	19.00	19.26	22.00
Fridingen	ab	19.00	19.27	22.02
Mühlheim			19.32	22.05
Tuttlingen	an	19.12	19.41	22.14
Tuttlingen	ab	19.13	20.02	22.16
Möhringen Rathaus		>	20.08	>
Immendingen	an	19.21	20.14	22.24

ZEICHENERKLÄRUNG:

➤ = Weiterfahrt im selben Fahrzeug möglich

Blumberg – Immendingen – Tuttlingen – Sigmaringen – (Ulm)

←	Sonn-/Feiertag								
	DB	DB	SWEG	DB	SWEG	DB	DB	SWEG	DB
BETREIBER FAHRRADBEFÖRDERUNG									
Blumberg-Zollhaus									14.12
Geisingen-Leipferdingen									14.21
Immendingen-Hausen									14.28
Immendingen	an								14.35
Immendingen	ab	07.35	08.35	09.15	09.35	11.35	13.35	14.35	15.35
Tuttlingen	an	07.43	08.43	09.23	09.43	11.43	13.43	14.43	15.43
Tuttlingen	ab	07.46	08.44	09.24	09.44	11.22	11.44	13.44	14.44
Mühlheim		07.53	08.51	09.51	11.30	11.51	13.51	14.51	15.51
Fridingen	an	07.58	09.00	09.34	10.01	11.34	12.01	14.01	14.56
Fridingen	ab	07.58	09.00	09.35	10.01	11.35	12.01	14.01	14.56
Beuron		08.02	09.04	09.39	10.05	11.39	12.05	14.05	15.00
Hausen i.T.			09.14	09.50	10.12			14.12	15.07
Sigmaringen	an	08.23	09.30	10.07	10.27	12.07	12.27	14.27	15.25
RE55 Sigmaringen	ab	08.30	09.31	10.30	11.30	13.30	14.30	15.31	16.30
RE55 Ulm Hauptbahnhof	an	09.41	10.41	11.41	12.41	14.41	15.41	16.41	17.41
RB6a/RB66 Sigmaringen	ab	08.47	09.50	10.47	12.47	14.47	15.50	16.47	
RB6a/RB66 Balingen	an	09.35	10.22	11.35	13.35	15.35	16.22	17.35	
RB6a/RB66 Hechingen	an	09.58	10.37	11.58	13.58	15.58	16.37	17.58	
RB6a/RB66 Tübingen Hbf	an	10.28	10.57	12.28	14.28	16.28	16.57	18.28	
RB53 Sigmaringen	ab	09.06		11.06	13.06	15.06	17.06		
RB53 Mengen	an	09.16		11.16	13.16	15.16	17.16		
RB53 Bad Saulgau	an	09.39		11.39	13.39	15.39	17.39		

←	Sonn-/Feiertag			
	SWEG	DB	DB	DB
BETREIBER FAHRRADBEFÖRDERUNG				
Blumberg-Zollhaus	16.56			
Geisingen-Hausen	17.09			
Immendingen	an	17.14		
Immendingen	ab	17.15	17.36	19.36
Tuttlingen	an	17.23	17.43	19.43
Tuttlingen	ab	17.24	17.44	19.44
Mühlheim		17.51	19.52	21.54
Fridingen	an	17.35	18.01	20.01
Fridingen	ab	17.36	18.01	20.01
Beuron		17.40	18.05	20.05
Hausen i.T.		17.50	>	
Sigmaringen	an	18.07	18.27	20.28
RE55 Sigmaringen	ab	18.30	20.31	22.33
RE55 Ulm Hauptbahnhof	an	19.41	21.43	23.51
RB6a/RB66 Sigmaringen	ab	18.47	20.47	
RB6a/RB66 Balingen	an	19.35	21.35	
RB6a/RB66 Hechingen	an	19.58	21.58	
RB6a/RB66 Tübingen Hbf	an	20.28	22.27	
RB53 Sigmaringen	ab	19.06	21.06	23.11
RB53 Mengen	an	19.16	21.16	23.21
RB53 Bad Saulgau	an	19.39	21.39	23.44

ZEICHENERKLÄRUNG:

➤ = Weiterfahrt im selben Fahrzeug möglich

Hinweise zum Tarif siehe Seite 118

In Blumberg-Zollhaus Anschluss **Museumsbahn „Sauschwänzlebahn“** (Sondertarif).

Nähere Informationen unter www.sauschwaenzlebahn.de



F5/L3



Schwäbische Alb-Bahn

SWEG

Schwäbische
Alb!Inspiziert.
Seit Urzeiten.

RB59 RB59a

Freizeitexpress Schwäbische Alb

**(Ulm –) Schelklingen – Münsingen – Engstingen –
Gammertingen (– Sigmaringen)**

		Sonn-/Feiertag					
BETREIBER		SAB	SWEG	SAB	SAB	SWEG	SAB
FAHRRADBEFÖRDERUNG							
RB59 / RB5 Ulm		ab 09.21	11.17	14.17		16.17	18.42
Hauptbahnhof							
RB59 / RB5 Schelklingen		an ↘09.47	11.33	14.33		16.33	↘19.11
Bahnhof							
Schelklingen Bahnhof		ab ↘09.50	11.38	14.38		16.38	↘19.17
Schmiechen Altbahn ★		09.53	11.41	14.41		16.41	19.20
Hütten ★		10.01	11.49	14.49		16.49	19.28
Sondernach ★		10.05	11.53	14.53		16.53	19.32
Münsingen Bhf		an 10.28	12.16	15.16		17.16	19.54
- Bahnhof		ab 10.35	12.20	16.20		17.31	
Grafeneck ★		10.43	12.28	16.28		17.39	
Marbach Bahnhof		10.47	12.32	16.32		17.43	
Gomadingen Bahnhof		10.52	12.37	16.37		17.48	
Offenhausen ★		10.55	12.40	16.40		17.51	
Kohlstetten ★		11.00	12.45	16.45		17.56	
Engstingen Bahnhof		an 11.06	12.51	16.51		18.02	
- Bahnhof		ab 11.08			17.15	18.04	
Großengstingen Schulzent.		11.10			17.17	18.06	
Haid Haidkapelle Bf		11.15	11.23		17.23	18.12	
Trochtelfingen ALB-GOLD ★			11.29		17.29	18.18	
- Bahnhof			11.35		17.35	18.24	
Mägerkingen Bahnhof			11.40		17.40	18.29	
Gammertingen Bahnhof		an ↘11.48			↘17.48	18.37	
RB59a Gammertingen Bhf		ab ↘11.51			↘17.51		
RB59a Sigmaringen		an 12.24			18.24		

**(Sigmaringen –) Gammertingen – Engstingen –
Münsingen – Schelklingen (– Ulm)**

		Sonn-/Feiertag					
BETREIBER		SAB	SAB	SWEG	SAB	SAB	SWEG
FAHRRADBEFÖRDERUNG							
RB59a Sigmaringen		ab		10.14			15.38
RB59a Gammertingen Bhf		an		↘10.51			↘16.12
Gammertingen Bahnhof			09.12	↘10.53			↘16.15
Mägerkingen Bahnhof			09.19	11.00			16.22
Trochtelfingen Bahnhof			09.25	11.06			16.28
- ALB-GOLD ★			09.30	11.11			16.33
Haid Haidkapelle Bf			09.37	11.17	11.25		16.40
Großengstingen Schulzent.			09.42	11.30			16.45
Engstingen Bahnhof		an	09.45	11.33			16.48
- Bahnhof		ab	09.47	11.35	12.57		16.55
Kohlstetten ★			09.53	11.41	13.03		17.01
Offenhausen ★			09.58	11.46	13.08		17.06
Gomadingen Bahnhof			10.02	11.50	13.12		17.10
Marbach Bahnhof			10.07	11.55	13.17		17.15
Grafeneck ★			10.09	11.57	13.19		17.17
Münsingen Bhf		an	10.20	12.08	13.30		17.28
- Bahnhof		ab	07.53	10.30	13.39	15.39	17.39
Sondernach ★			08.13	10.50	13.59	15.59	17.59
Hütten ★			08.17	10.54	14.03	16.03	18.03
Schmiechen Altbahn ★			08.25	11.02	14.11	16.11	18.11
Schelklingen Bahnhof		an ↘08.30	11.07		14.16	16.16	18.16
RB59 / RB5 Schelklingen		ab ↘08.34	11.21		14.21	16.21	18.21
Bahnhof							
RB59 / RB5 Blaubeuren		an	08.39	11.26		14.26	16.26
Bahnhof							
RB59 / RB5 Ulm		an	09.00	11.41		14.41	16.41
Hauptbahnhof							

ZEICHENERKLÄRUNG:

↘ = Weiterfahrt im selben Fahrzeug möglich

★ Zug hält nur bei Bedarf

Hinweis zum Fahrplan: Die Fahrt um 18:42 Uhr verkehrt an folgenden Tagen nicht zwischen Ulm und Schelklingen: 1. Mai, 14. Mai, 5. Juli, 13. Sep., 11. Okt..**Hinweis zur Fahrradmitnahme:** Gruppenreisen mit Fahrrädern ab 6 Personen vorab anmelden bei: Reisedienst@alb-bahn.com**Hinweise zum Tarif** siehe Seite 118

„Alb Inclusive“ Urlaub:

Bus, Bahn und Erlebnisse gratis.

AlbCard



albcard.de



Ammertalbahn

Tübingen – Herrenberg

→	Sonn-/Feiertag										
FAHRRADBEFÖRDERUNG	🚲	🚲	🚲	🚲	🚲	🚲	🚲	🚲	🚲	🚲	🚲
VERKEHRSBESCHRÄNKUNG	R0	R0									
X82/828 Bebenhausen	ab	05.27	06.33	08.11	09.11	10.11	11.11	11.34	12.11	12.34	
Waldhorn											
X82/828 Tübingen Hbf	an	05.39	06.45	08.28	09.28	10.28	11.28	11.51	12.28	12.51	
RE6/MEX Reutlingen Hbf	ab	06.51	08.14	09.12	10.12	11.12	11.49	12.12	12.50		
RE6/MEX Tübingen Hbf	an	06.59	08.24	09.22	10.22	11.22	11.59	12.22	12.58		
Tübingen Hauptbahnhof	ab	06.11	07.11	08.41	09.41	10.41	11.41	12.11	12.41	13.11	
- Westbahnhof		06.15	07.15	08.45	09.45	10.45	11.45	12.15	12.45	13.15	
Unterjesingen Sandäcker		06.19	07.20	08.50	09.50	10.50	11.50	12.20	12.50	13.20	
- Mitte		06.21	07.21	08.51	09.51	10.51	11.51	12.21	12.51	13.21	
Pfäffingen		06.24	07.24	08.54	09.54	10.54	11.54	12.24	12.54	13.24	
Entringen	an	06.27	07.27	08.57	09.57	10.57	11.57	12.27	12.57	13.27	
Entringen	ab	06.28	07.28	08.58	09.58	10.58	11.58	12.28	12.58	13.28	
Altingen		06.33	07.33	09.03	10.03	11.03	12.03	12.33	13.03	13.33	
Gültstein		06.36	07.36	09.06	10.06	11.06	12.06	12.36	13.06	13.36	
Herrenberg Zwerchweg ★		06.38	07.38	09.08	10.08	11.08	12.08	12.38	13.08	13.38	
Herrenberg	an	06.41	07.41	09.11	10.11	11.11	12.11	12.41	13.11	13.41	
S1 Herrenberg	ab	06.46	07.46	09.16	10.16	11.16	12.16	12.46	13.16	13.46	
S1 Stuttgart Hbf (tief)	an	07.25	08.25	09.55	10.55	11.55	12.55	13.25	13.55	14.25	

→	Sonn-/Feiertag										
FAHRRADBEFÖRDERUNG	🚲	🚲	🚲	🚲	🚲	🚲	🚲	🚲	🚲	🚲	🚲
X82/828 Bebenhausen	ab	13.11	13.34	14.11	14.34	15.11	15.34	16.11	16.34	17.11	
Waldhorn											
X82/828 Tübingen Hbf	an	13.28	13.51	14.28	14.51	15.28	15.51	16.28	16.51	17.28	
RE6/MEX Reutlingen Hbf	ab	13.12	13.49	14.12	14.50	15.12	15.49	16.12	16.50	17.12	
RE6/MEX Tübingen Hbf	an	13.22	13.59	14.22	14.58	15.22	15.59	16.22	16.58	17.22	
Tübingen Hauptbahnhof	ab	13.41	14.11	14.41	15.11	15.41	16.11	16.41	17.11	17.41	
- Westbahnhof		13.45	14.15	14.45	15.15	15.45	16.15	16.45	17.15	17.45	
Unterjesingen Sandäcker		13.50	14.20	14.50	15.20	15.50	16.20	16.50	17.20	17.50	
- Mitte		13.51	14.21	14.51	15.21	15.52	16.22	16.52	17.21	17.52	
Pfäffingen		13.54	14.24	14.54	15.24	15.54	16.24	16.54	17.24	17.54	
Entringen	an	13.57	14.27	14.57	15.27	15.57	16.27	16.57	17.27	17.57	
Entringen	ab	13.58	14.28	14.58	15.28	15.58	16.28	16.58	17.28	17.58	
Altingen		14.03	14.33	15.03	15.33	16.03	16.33	17.03	17.33	18.03	
Gültstein		14.06	14.36	15.06	15.36	16.06	16.36	17.06	17.36	18.06	
Herrenberg Zwerchweg ★		14.08	14.38	15.08	15.38	16.08	16.38	17.08	17.38	18.08	
Herrenberg	an	14.11	14.41	15.11	15.41	16.11	16.41	17.11	17.41	18.11	
S1 Herrenberg	ab	14.16	14.46	15.16	15.46	16.16	16.46	17.16	17.46	18.16	
S1 Stuttgart Hbf (tief)	an	14.55	15.25	15.55	16.25	16.55	17.25	17.55	18.25	18.55	

→	Sonn-/Feiertag										
FAHRRADBEFÖRDERUNG	🚲	🚲	🚲	🚲	🚲	🚲	🚲	🚲	🚲	🚲	🚲
X82/828 Bebenhausen	ab	17.34	18.11	18.34	19.11	20.11	21.11	22.11			
Waldhorn											
X82/828 Tübingen Hbf	an	17.51	18.28	18.51	19.28	20.28	21.28	22.28			
RE6/MEX Reutlingen Hbf	ab	17.49	18.12	18.50	19.12	20.12	21.12	22.12			
RE6/MEX Tübingen Hbf	an	17.59	18.22	18.58	19.22	20.22	21.22	22.22			
Tübingen Hauptbahnhof	ab	18.11	18.41	19.11	19.41	20.41	21.41	22.41			
- Westbahnhof		18.15	18.45	19.15	19.45	20.45	21.45	22.45			
Unterjesingen Sandäcker		18.20	18.50	19.20	19.50	20.50	21.50	22.50			
- Mitte		18.22	18.52	19.22	19.52	20.51	21.52	22.51			
Pfäffingen		18.24	18.54	19.24	19.54	20.54	21.54	22.54			
Entringen	an	18.27	18.57	19.27	19.57	20.57	21.57	22.57			
Entringen	ab	18.28	18.58	19.28	19.58	20.58	21.58	22.58			
Altingen		18.33	19.03	19.33	20.03	21.03	22.03	23.03			
Gültstein		18.36	19.06	19.36	20.06	21.06	22.06	23.06			
Herrenberg Zwerchweg ★		18.38	19.08	19.38	20.08	21.08	22.08	23.08			
Herrenberg	an	18.41	19.11	19.41	20.11	21.11	22.11	23.11			
S1 Herrenberg	ab	18.46	19.16	19.46	20.16	21.16	22.16	23.16			
S1 Stuttgart Hbf (tief)	an	19.25	19.55	20.25	20.55	21.55	22.55	23.55			

ZEICHENERKLÄRUNG:

R0 = Anmeldefahrt, Anmeldung mindestens 30 Min. vor Abfahrt, Tel. 07071 / 920555, Sondertarif

Herrenberg – Tübingen

←	Sonn-/Feiertag										
FAHRRADBEFÖRDERUNG	🚲	🚲	🚲	🚲	🚲	🚲	🚲	🚲	🚲	🚲	🚲
S1 Stuttgart Hbf (tief)	ab	05.05	06.05	07.05	08.05	09.05	10.05	11.05	11.35		
S1 Herrenberg	an	05.44	06.44	07.44	08.44	09.44	10.44	11.44	12.14	12.14	
Herrenberg	ab	05.49	06.19	07.19	08.19	09.19	10.19	11.19	12.19	12.49	
Herrenberg Zwerchweg ★		05.51	06.21	07.21	08.21	09.21	10.21	11.21	12.21	12.51	
Gültstein		05.54	06.24	07.24	08.24	09.24	10.24	11.24	12.24	12.54	
Altingen		05.58	06.28	07.28	08.28	09.28	10.28	11.28	12.28	12.58	
Entringen	an	06.01	06.31	07.31	08.31	09.31	10.31	11.31	12.31	13.01	
Entringen	ab	06.02	06.32	07.32	08.32	09.32	10.32	11.32	12.32	13.02	
Pfäffingen		06.06	06.36	07.36	08.36	09.36	10.36	11.36	12.36	13.06	
Unterjesingen Mitte		06.08	06.38	07.38	08.38	09.38	10.38	11.38	12.38	13.08	
- Sandäcker		06.10	06.40	07.40	08.40	09.40	10.40	11.40	12.40	13.10	
Tübingen West	an	06.13	06.43	07.43	08.43	09.43	10.43	11.43	12.43	13.13	
- Westbahnhof	an	06.14	06.44	07.44	08.44	09.44	10.44	11.44	12.44	13.14	
- Hauptbahnhof	an	06.17	06.47	07.47	08.47	09.47	10.47	11.46	12.47	13.17	
X82/828 Tübingen Hbf	ab	06.32	07.12	08.12	09.12	10.12	11.12	12.12	13.12	13.32	
X82/828 Bebenhausen	an	06.44	07.24	08.24	09.24	10.24	11.24	12.24	13.24	13.44	
Waldhorn											
RE6/MEX Tübingen Hbf	ab	06.33	07.00	07.58	09.00	09.58	11.00	11.58	13.00	13.33	
RE6/MEX Reutlingen Hbf	an	06.42	07.09	08.09	09.08	10.09	11.08	12.09	13.08	13.42	

←	Sonn-/Feiertag										
FAHRRADBEFÖRDERUNG	🚲	🚲	🚲	🚲	🚲	🚲	🚲	🚲	🚲	🚲	🚲
S1 Stuttgart Hbf (tief)	ab	12.05	12.35	13.05	13.35	14.05	14.35	15.05	15.35	16.05	
S1 Herrenberg	an	12.44	13.14	13.44	14.14	14.44	15.14	15.44	16.14	16.44	
Herrenberg	ab	13.19	13.49	14.19	14.49	15.19	15.49	16.19	16.49	17.19	
Herrenberg Zwerchweg ★		13.21	13.51	14.21	14.51	15.21	15.51	16.21	16.51	17.21	
Gültstein		13.24	13.54	14.24	14.54	15.24	15.54	16.24	16.54	17.24	
Altingen		13.28	13.58	14.28	14.58	15.28	15.58	16.28	16.58	17.28	
Entringen	an	13.31	14.01	14.31	15.01	15.31	16.01	16.31	17.01	17.31	
Entringen	ab	13.32	14.02	14.32	15.02	15.32	16.02	16.32	17.02	17.32	
Pfäffingen		13.36	14.06	14.36	15.06	15.36	16.06	16.36	17.06	17.36	
Unterjesingen Mitte		13.38	14.08	14.38	15.08	15.38	16.08	16.38	17.08	17.38	
- Sandäcker		13.40	14.10	14.40	15.10	15.40	16.10	16.40	17.10	17.40	
Tübingen West	an	13.43	14.13	14.43	15.13	15.43	16.13	16.43	17.13	17.43	
- Westbahnhof	an	13.44	14.14	14.44	15.14	15.44	16.14	16.44	17.14	17.44	
- Hauptbahnhof	an	13.47	14.17	14.47	15.17	15.47	16.17	16.47	17.17	17.47	
X82/828 Tübingen Hbf	ab	14.12	14.32	15.12	15.32	16.12	16.32	17.12	17.32	18.12	
X82/828 Bebenhausen	an	14.24	14.44	15.24	15.44	16.24	16.44	17.24	17.44	18.24	
Waldhorn											
RE6/MEX Tübingen Hbf	ab	13.58	14.33	15.00	15.33	15.58	16.33	17.00	17.33	17.58	
RE6/MEX Reutlingen Hbf	an	14.09	14.42	15.08	15.43	16.09	16.43	17.08	17.43	18.09	

←	Sonn-/Feiertag										
FAHRRADBEFÖRDERUNG	🚲	🚲	🚲	🚲	🚲	🚲	🚲	🚲	🚲	🚲	🚲
S1 Stuttgart Hbf (tief)	ab	16.35	17.05	17.35	18.05	18.35	19.05	20.05	21.05		
S1 Herrenberg	an	17.14	17.44	18.14	18.44	19.14	19.44	20.44	21.44		
Herrenberg	ab	17.49	18.19	18.49	19.19	19.49	20.19	21.19	2		



F2/G2



Ermstalbahn

RB63

Reutlingen – Metzingen – Bad Urach

		Sonn-/Feiertag				
FAHRRADBEFÖRDERUNG						
RE6/MEX Tübingen Hbf	ab	06.07	06.41	07.41		22.41
RE6/MEX Reutlingen Hbf	an	↪06.24	↪06.59	↪07.59		↪22.59
Reutlingen Hbf	ab	↪06.24	↪07.00	↪08.00	alle	↪23.00
Metzingen	an	06.32	07.10	08.10		23.10
Metzingen	ab	06.45	07.15	08.15	Min	23.15
Neuhausen ★		06.48	07.18	08.18		23.18
Dettingen Lehen ★		06.50	07.20	08.20		23.20
- Mitte		06.52	07.22	08.22		23.22
- Freibad ★		06.54	07.24	08.24		23.24
- Gscheid ★		06.59	07.29	08.29		23.29
Bad Urach Wasserfall		07.02	07.32	08.32		23.32
- Ermstaklinik ★		07.04	07.34	08.34		23.34
- Bahnhof	an	07.06	07.36	08.36		23.36
X2 Bad Urach Busbahnhof	ab	07.37	07.45	08.45		23.45
X2 Münsingen Bhf	an	07.58	08.06	09.06		00.06

Bad Urach – Metzingen – Reutlingen

		Sonn-/Feiertag				
FAHRRADBEFÖRDERUNG						
X2 Münsingen Bhf	ab	06.50	07.50	08.50	09.50	22.50
X2 Bad Urach Busbahnhof	an	07.11	08.11	09.11	10.11	23.11
Bad Urach Bahnhof	ab	06.21	07.21	08.21	09.21	10.21
- Ermstaklinik ★		06.23	07.23	08.23	09.23	10.23
- Wasserfall		06.25	07.25	08.25	09.25	10.25
- Dettingen Gscheid ★		06.31	07.31	08.31	09.31	10.31
- Freibad ★		06.33	07.33	08.33	09.33	10.33
- Mitte		06.35	07.35	08.35	09.35	10.35
- Lehen ★		06.37	07.37	08.37	09.37	10.37
Neuhausen ★		06.40	07.40	08.40	09.40	10.40
Metzingen	an	06.43	07.42	08.43	09.44	10.44
Metzingen	ab	06.49	07.48	08.48	09.48	10.48
Reutlingen Hbf	an	↪06.58	↪07.58	↪08.57	↪09.58	↪10.58
RE6/MEX Reutlingen Hbf	ab	↪06.59	↪07.59	↪08.58	↪09.59	↪10.59
RE6/MEX Tübingen Hbf	an	07.18	08.18	09.17	10.18	11.18

ZEICHENERKLÄRUNG:

↪ = Weiterfahrt im selben Fahrzeug möglich

★ Zug hält nur bei Bedarf



C3/D4



Freizeitexpress Eyachtäler

RB67

Hechingen – Haigerloch – Eyach

		Sonn-/Feiertag				
FAHRRADBEFÖRDERUNG						
R6a/RB66 Tübingen Hbf	ab	08.29	10.29	12.29	14.29	16.29
R6a/RB66 Hechingen	an	08.58	10.58	12.58	14.58	16.58
R6a/RB66 Balingen	ab	08.25	10.25	12.43	14.43	16.43
R6a/RB66 Hechingen	an	08.37	10.37	12.58	14.58	16.58
RB68 Gammertingen Bhf	ab	08.15	10.15	12.15	14.15	16.15
RB68 Hechingen	an	08.54	10.54	12.54	14.54	16.54
Hechingen (Landesbahn)		09.05	11.05	13.05	15.05	17.05
Rangendingen Bf Zug		09.13	11.13	13.13	15.13	17.13
Stetten (b. Haigerloch)		09.23	11.23	13.23	15.23	17.23
Haigerloch		09.28	11.28	13.28	15.28	17.28
Bad Imnau		09.35	11.35	13.35	15.35	17.35
Mühringen		09.38	11.38	13.38	15.38	17.38
Eyach		09.45	11.45	13.45	15.45	17.45
RB74 Eyach	ab	09.50	11.50	13.50	15.50	17.50
RB74 Horb	an	09.58	11.58	13.58	15.58	17.58
RB74 Eyach	ab	10.08	12.08	14.08	16.08	18.10
RB74 Tübingen Hbf	an	10.29	12.29	14.29	16.29	18.29

Eyach – Haigerloch – Hechingen

		Sonn-/Feiertag				
FAHRRADBEFÖRDERUNG						
RB74 Horb	ab	09.59	11.59	13.59	15.59	
RB74 Eyach	an	10.07	12.07	14.07	16.07	
RB74 Tübingen Hbf	ab	09.29	11.29	13.29	15.29	17.29
RB74 Eyach	an	09.49	11.49	13.49	15.49	17.49
Eyach		10.13	12.13	14.13	16.13	18.13
Mühringen		10.19	12.19	14.19	16.19	18.19
Bad Imnau		10.22	12.22	14.22	16.22	18.22
Haigerloch	ab	10.29	12.29	14.29	16.29	18.29
Stetten (b. Haigerloch)		10.34	12.34	14.34	16.34	18.34
Rangendingen Bf Zug		10.44	12.44	14.44	16.44	18.44
Hechingen (Landesbahn)		10.53	12.53	14.53	16.53	18.53
R6a/RB66 Hechingen	ab	11.01	13.01	15.01	17.01	19.01
R6a/RB66 Tübingen Hbf	an	11.28	13.28	15.28	17.28	19.28
R6a/RB66 Hechingen	ab	11.20	13.00	15.00	17.00	19.00
R6a/RB66 Balingen	an	11.32	13.14	15.14	17.14	19.14
RB68 Hechingen	ab	11.05	13.05	15.05	17.05	19.05
RB68 Gammertingen Bhf	an	11.43	13.43	15.43	17.43	19.43

Fahrkartenverkauf im Zug (nur zu Zielen im naldo).

Fahrradmitnahme begrenzt möglich (max. 13 Fahrräder).

Gruppen ab 5 Radfahrern bitte bei SWEG anmelden (Mo–Fr, Tel. 0 7821/99 60 770).

Die Entfernung zwischen Hechingen Bahnhof u. Landesbahnhof (HzL) beträgt ca. 200 m.

Zollern-Alb-Bahn 2 / Buslinie 9
RB68 9
Hechingen – Gammertingen – Sigmaringen

→	Sonn-/Feiertag									
	LINIE	RB68	RB68	RB68	RB59a	RB68	RB59a	9	RB68	9
ZUGGATTUNG	ZUG		ZUG	ZUG	ZUG	ZUG	BUS	ZUG	ZUG	BUS
FAHRRADBEFÖRDERUNG	🚲		🚲	🚲	🚲	🚲	🚲	🚲	🚲	🚲
RB66 / RE6 Tübingen Hbf	ab		08.29	10.29				12.29		
RB66 / RE6 Hechingen	an		08.58	10.58				12.58		
RB66 / RE6 Balingen	ab		08.25	10.25				12.43		
RB66 / RE6 Hechingen	an		08.37	10.37				12.58		
RB67 Eyach	ab			10.13				12.13		
RB67 Hechingen	an			10.53				12.53		
Hechingen	ab		09.05	11.05				13.05		
Schlatt ★			09.11	11.11				13.11		
Jungingen			09.14	11.14				13.14		
Killer ★			09.18	11.18				13.18		
Hausen-Starzeln			09.21	11.21				13.21		
Burladingen West ★			09.24	11.24				13.24		
Burladingen Bhf			09.27	11.27				13.27		
Gauselfingen			09.31	11.31				13.31		
Neufra			09.36	11.36				13.36		
Gammertingen Europastr. ★			09.40	11.40				13.40		
Gammertingen Bhf	an		09.43	11.43				13.43		
Gammertingen Bhf	ab	07.11	08.11	09.51	11.51	12.50		13.50		
Hettingen		07.17	08.17	09.57	11.57	12.57		13.57		
Hettingen Krone		∞	∞	∞	∞	12.56		13.56		
Hermentingen ★		07.21	08.21	10.01	12.01	∞		∞		
Hermentingen B 32		∞	∞	∞	∞	12.59		13.59		
Veringenstadt		07.25	08.25	10.05	12.05	13.03		14.03		
Veringendorf ★		07.29	08.29	10.09	12.09	∞		∞		
Veringendorf Rathaus		∞	∞	∞	∞	13.07		14.07		
Jungnau		07.33	08.33	10.13	12.13	∞		∞		
Jungnau Traube		∞	∞	∞	∞	13.11		14.11		
Sigmaringen Hanfental		07.40	08.40	10.20	12.20	∞		∞		
- DJH/Krankenhaus		∞	∞	∞	∞	13.16		14.16		
Sigmaringen (5)		07.44	08.44	10.24	12.24	13.21		14.21		
RE6a/RB53/ Sigmaringen	ab	07.53	09.06	10.30	12.30	13.31		14.30		
RE6a/RB53/ Herbertingen	an	08.08	09.26	10.43	12.43	13.43		14.43		
RE6a/RB53/ Ulm	an	09.26		11.41	13.41	14.41		15.41		
Hauptbahnhof										
RB66 / RE6 Sigmaringen	ab	07.50	08.47	10.47	12.47	13.50		14.47		
RB66 / RE6	an	08.10	09.14	11.14	13.14	14.08		15.14		
Albstadt-Ebingen										
RE55 Sigmaringen	ab					13.32				
RE55 Tuttlingen	an					14.12				

→	Sonn-/Feiertag	
LINIE	RB68	ZUG
ZUGGATTUNG	🚲	
FAHRRADBEFÖRDERUNG	🚲	
RB66 / RE6 Tübingen Hbf	ab	14.29
RB66 / RE6 Hechingen	an	14.58
RB66 / RE6 Balingen	ab	14.43
RB66 / RE6 Hechingen	an	14.58
RB67 Eyach	ab	14.13
RB67 Hechingen	an	14.53
Hechingen	ab	15.05
Schlatt ★		15.11
Jungingen		15.14
Killer ★		15.18
Hausen-Starzeln		15.21
Burladingen West ★		15.24
Burladingen Bhf		15.27
Gauselfingen		15.31
Neufra		15.36
Gammertingen Europastr. ★		15.40
Gammertingen Bhf	an	15.43

★ Zug hält nur bei Bedarf
Hechingen – Gammertingen – Sigmaringen

→	Sonn-/Feiertag							
	LINIE	9	RB68	RB59a	RB68	9	RB68	RB68
ZUGGATTUNG	BUS		ZUG	ZUG	ZUG	BUS	ZUG	ZUG
FAHRRADBEFÖRDERUNG	🚲		🚲	🚲	🚲	🚲	🚲	🚲
RB66 / RE6 Tübingen Hbf	ab		16.29	18.29				21.33
RB66 / RE6 Hechingen	an		16.58	18.58				21.59
RB66 / RE6 Balingen	ab		16.43	18.43				21.43
RB66 / RE6 Hechingen	an		16.58	18.58				21.58
RB67 Eyach	ab		16.13	18.13				
RB67 Hechingen	an		16.53	18.53				
Hechingen	ab		17.05	19.05				22.05
Schlatt ★			17.11	19.11				22.11
Jungingen			17.14	19.14				22.14
Killer ★			17.18	19.18				22.18
Hausen-Starzeln			17.21	19.21				22.21
Burladingen West ★			17.24	19.24				22.24
Burladingen Bhf			17.27	19.27				22.27
Gauselfingen			17.31	19.31				22.31
Neufra			17.36	19.36				22.36
Gammertingen Europastr. ★			17.40	19.40				22.40
Gammertingen Bhf	an		17.43	19.43				22.43
Gammertingen Bhf	ab	15.50	17.51	19.50	20.21			
Hettingen		∞	17.57	∞	20.27			
Hettingen Krone		15.56	∞	19.56	∞			
Hermentingen ★		∞	18.01	∞	20.31			
Hermentingen B 32		15.59	∞	19.59	∞			
Veringenstadt		16.03	18.05	20.03	20.35			
Veringendorf ★		∞	18.09	∞	20.39			
Veringendorf Rathaus		16.07	∞	20.07	∞			
Jungnau		∞	18.13	∞	20.43			
Jungnau Traube		16.11	∞	20.11	∞			
Sigmaringen Hanfental		∞	18.20	∞	20.50			
- DJH/Krankenhaus		16.16	∞	20.16	∞			
Sigmaringen (5)		16.21	18.24	20.21	20.54			
RE6a/RB53/ Sigmaringen	ab	16.30	18.30	20.31	21.06			
RE6a/RB53/ Herbertingen	an	16.43	18.43	20.44	21.26			
RE6a/RB53/ Ulm	an	17.41	19.41	21.43				
Hauptbahnhof								
RB66 / RE6 Sigmaringen	ab	16.47	18.47	20.47				
RB66 / RE6	an	17.14	19.14	21.14				
Albstadt-Ebingen								
RE55 Sigmaringen	ab		18.32		21.34			
RE55 Tuttlingen	an		19.12		22.14			

★ Zug hält nur bei Bedarf
BUS = Bus der Linie 9, SWEG (Keine Fahrradmitnahme). Hält in Hettingen Krone, Hermentingen B 32, Veringendorf Rathaus und Jungnau Traube (nicht am Bahnhof).

Die Entfernung zwischen Hechingen Bahnhof u. Landesbahnhof (HzL) beträgt ca. 200 m.

Zollern-Alb-Bahn 2 / Buslinie 9
Sigmaringen – Gammertingen – Hechingen

←	Sonn-/Feiertag								
	RB68	RB68	RB59a	9	RB68	9	RB68	9	RB59a
LINIE	ZUGGATTUNG								
FAHRRADBEFÖRDERUNG	ZUG ZUG ZUG BUS ZUG BUS ZUG BUS ZUG								
RE55 Tuttlingen	ab		08.44					13.44	
RE55 Sigmaringen	an		09.30					14.27	
RB66 / RE6	ab		09.48	10.45	12.45			13.48	14.45
Albstadt-Ebingen									
RB66 / RE6 Sigmaringen	an		10.11	11.14	13.14			14.11	15.14
RE6a/RB53/ Ulm	ab			10.17	12.17			13.17	14.17
Hauptbahnhof									
RE6a/RB53/ Herbertingen	ab		09.29	11.15	13.16			14.15	15.15
RE6a/RB53/ Sigmaringen	an		09.48	11.30	13.30			14.29	15.30
Sigmaringen (5)			10.14	11.37	13.37			14.37	15.38
Sigmaringen DJH/Krankenhaus			<	11.41	13.41			14.41	<
- Hanfertal			10.21	>	>			>	15.42
Jungnau			10.27	>	>			>	15.48
Jungnau Traube			>	11.47	13.47			14.47	>
Veringendorf ★			10.32	>	>			>	15.53
Veringendorf Rathaus			>	11.50	13.50			14.50	>
Veringendorf			10.37	11.54	13.54			14.54	15.58
Hermentingen ★			10.41	>	>			>	16.02
Hermentingen B 32			>	11.58	13.58			14.58	>
Hettingen			10.45	>	>			>	16.06
Hettingen Krone			>	12.02	14.02			15.02	>
Gammertingen Bhf	an		10.51	12.08	14.08			15.08	16.12
Gammertingen Bhf	ab		08.15	10.15	12.15			14.15	
Gammertingen Europastr. ★			08.17	10.17	12.17			14.17	
Neufra			08.21	10.21	12.21			14.21	
Gauselfingen			08.26	10.26	12.26			14.26	
Burladingen Bhf			08.32	10.32	12.32			14.32	
Burladingen West ★			08.34	10.34	12.34			14.34	
Hausen-Starzeln			08.38	10.38	12.38			14.38	
Killer ★			08.40	10.40	12.40			14.40	
Jungingen			08.44	10.44	12.44			14.44	
Schlatt ★			08.47	10.47	12.47			14.47	
Hechingen	an		08.54	10.54	12.54			14.54	
RB67 Hechingen	ab		09.05	11.05	13.05			15.05	
RB67 Eyach	an		09.45	11.45	13.45			15.45	
RB66 / RE6 Hechingen	ab		09.01	11.01	13.01			15.01	
RB66 / RE6 Tübingen Hbf	an		09.28	11.28	13.28			15.28	
RB66 / RE6 Hechingen	ab		09.20	11.20	13.00			15.00	
RB66 / RE6 Balingen	an		09.32	11.32	13.14			15.14	

←	Sonn-/Feiertag	
LINIE	RB68	
ZUGGATTUNG	ZUG	
FAHRRADBEFÖRDERUNG	🚲	
Gammertingen Bhf	ab	16.15
Gammertingen Europastr. ★		16.17
Neufra		16.21
Gauselfingen		16.26
Burladingen Bhf		16.32
Burladingen West ★		16.34
Hausen-Starzeln		16.38
Killer ★		16.40
Jungingen		16.44
Schlatt ★		16.47
Hechingen	an	16.54
RB67 Hechingen	ab	17.05
RB67 Eyach	an	17.45
RB66 / RE6 Hechingen	ab	17.01
RB66 / RE6 Tübingen Hbf	an	17.28
RB66 / RE6 Hechingen	ab	17.00
RB66 / RE6 Balingen	an	17.14

★ Zug hält nur bei Bedarf

Sigmaringen – Gammertingen – Hechingen

←	Sonn-/Feiertag							
	9	RB68	RB59a	RB68	RB68	RB68	RB68	RB68
LINIE	ZUGGATTUNG							
FAHRRADBEFÖRDERUNG	BUS ZUG ZUG ZUG ZUG ZUG ZUG							
RE55 Tuttlingen	ab							19.44
RE55 Sigmaringen	an							20.28
RB66 / RE6	ab	16.45	18.45					20.45 21.48
Albstadt-Ebingen								
RB66 / RE6 Sigmaringen	an	17.14	19.14					21.14 22.11
RE6a/RB53/ Ulm	ab	16.17	18.17					20.17 20.34
Hauptbahnhof								
RE6a/RB53/ Herbertingen	ab	17.16	19.16					20.29 21.16 21.46
RE6a/RB53/ Sigmaringen	an	17.30	19.30					20.50 21.30 22.01
Sigmaringen								21.16 21.38 22.16
RB66 / RE6	ab	16.45	18.45					
Albstadt-Ebingen								
RB66 / RE6 Sigmaringen	an	17.14	19.14					
RE6a/RB53/ Ulm	ab	16.17	18.17					
Hauptbahnhof								
RE6a/RB53/ Herbertingen	ab	17.16	19.16					
RE6a/RB53/ Sigmaringen	an	17.30	19.30					
Sigmaringen (5)		17.37	19.38					
Sigmaringen DJH/Krankenhaus		17.41	19.42					
- Hanfertal		>	>					21.42 >
Jungnau		>	19.48					21.26 21.48 22.26
Jungnau Traube		17.47	>					>
Veringendorf ★		>	19.53					21.31 21.53 22.31
Veringendorf Rathaus		17.50	>					>
Veringendorf		17.54	19.58					21.36 21.58 22.36
Hermentingen ★		>	20.02					21.40 22.02 22.40
Hermentingen B 32		17.58	>					>
Hettingen		>	20.06					21.44 22.06 22.44
Hettingen Krone		18.02	>					>
Gammertingen Bhf	an	18.08	20.12					21.50 22.12 22.50
Gammertingen Bhf	ab	18.15	20.15					
Gammertingen Europastr. ★		18.17	20.17					
Neufra		18.21	20.21					
Gauselfingen		18.26	20.26					
Burladingen Bhf		18.32	20.32					
Burladingen West ★		18.34	20.34					
Hausen-Starzeln		18.38	20.38					
Killer ★		18.40	20.40					
Jungingen		18.44	20.44					
Schlatt ★		18.47	20.47					
Hechingen	an	18.54	20.54					
RB66 / RE6 Hechingen	ab	19.01	21.01					
RB66 / RE6 Tübingen Hbf	an	19.28	21.28					
RB66 / RE6 Hechingen	ab	19.00	21.00					
RB66 / RE6 Balingen	an	19.14	21.14					

★ Zug hält nur bei Bedarf

BUS = Bus der Linie 9, SWEG (Keine Fahrradmitnahme). Hält in Hettingen Krone, Hermentingen B 32, Veringendorf Rathaus und Jungnau Traube (nicht am Bahnhof). Die **Entfernung** zwischen Hechingen Bahnhof u. Landesbahnhof (HzL) beträgt ca. 200 m.



Zollern-Alb-Bahn

RB66 RB69

Freizeitexpress Schieferbahn

Tübingen – Balingen – Schömburg

	Sonn-/Feiertag								
LINIE	RB66	RB69	RB66	RB69	RB66	RB69	RB66	RB69	
FAHRRADBEFÖRDERUNG									
RE6/MEX Stuttgart Hbf	ab		08.23		10.23		12.23		14.23
RE6/MEX Reutlingen Hbf	ab	06.59	09.12		11.12		13.12		15.12
RE6/MEX Tübingen Hbf	an	07.18	09.22		11.22		13.22		15.22
RB74 Rottenburg	ab	07.13	09.14		11.14		13.14		15.13
RB74 Tübingen Hbf	an	07.23	09.24		11.24		13.24		15.23
RB63 Herrenberg	ab	06.19	08.19		10.19		12.49		14.49
RB63 Tübingen Hbf	an	06.47	08.47		10.47		13.17		15.17
Tübingen Hauptbahnhof		07.29	09.29		11.29		13.29		15.29
- Derendingen		07.32	09.32		11.32		13.32		15.32
Dußlingen		07.37	09.37		11.37		13.37		15.37
Nehren		07.42	09.42		11.42		13.42		15.42
Mössingen Bahnhof		07.47	09.47		11.47		13.47		15.47
Bad Sebastiansweiler-Belsen		07.49	09.49		11.49		13.49		15.49
Bodelshausen		07.53	09.53		11.53		13.53		15.53
Hechingen	an	07.58	09.58		11.58		13.58		15.58
Hechingen	ab	08.01	10.00		12.00		14.00		16.00
Bisingen	an	08.08	10.07		12.07		14.07		16.07
Bisingen	ab	08.11	10.07		12.07		14.07		16.07
Engstlatt		08.15	10.11		12.11		14.11		16.11
Balingen	an	08.18	10.15		12.15		14.15		16.15
VERKEHRSBESCHRÄNKUNG									
337 Balingen	ab	09.45			12.55				
337 Lochen	an	10.01			13.11				
Jugendherberge									
RB66 RE6a Sigmaringen	ab		07.50		09.50		11.50		13.50
RB66 RE6a	ab		08.11		10.10		12.10		14.10
Albstadt-Ebingen									
RB66 RE6a Balingen	an		08.22		10.22		12.22		14.22
Balingen	ab		08.30		10.30		12.30		14.30
Erzingen			08.34		10.34		12.34		14.34
Erzingen			08.38		10.38		12.38		14.38
Dotternhausen Dormettingen			08.47		10.47		12.47		14.47
Schömburg Stausee			08.52		10.52		12.52		14.52
- Bahnhof			08.56		10.56		12.56		14.56
7440 Schömb. Am Plettenb.	ab		09.03		11.03		13.03		15.03
7440 Schörzingen Rathaus	an		09.11		11.11		13.11		15.11
7440 Rottweil Bahnhof	an		09.44		11.44		13.44		15.44

	Sonn-/Feiertag	
LINIE	RB69	
FAHRRADBEFÖRDERUNG		
RB66 RE6a Sigmaringen	ab	15.50
RB66 RE6a	ab	16.11
Albstadt-Ebingen		
RB66 RE6a Balingen	an	16.22
Balingen	ab	16.30
Erzingen		16.34
Erzingen		16.38
Dotternhausen Dormettingen		16.47
Schömburg Stausee		16.52
- Bahnhof		16.56
7440 Schömb. Am Plettenb.	ab	17.03
7440 Schörzingen Rathaus	an	17.11
7440 Rottweil Bahnhof	an	17.44

ZEICHENERKLÄRUNG:

▼ = Fahrräder werden im Rahmen der vorhandenen Platzkapazität mitgenommen (ca. 4 Fahrräder).

Schömburg – Balingen – Tübingen

	Sonn-/Feiertag								
LINIE	RB69	RB66	RB69	RB66	RB69	RB66	RB69	RB66	
FAHRRADBEFÖRDERUNG									
7440 Rottweil Bahnhof	ab	08.15			10.15		12.15		14.15
7440 Schörzingen Rathaus	ab	08.48			10.48		12.48		14.48
7440 Schömb. Am Plettenb.	an	08.57			10.57		12.57		14.57
Schömburg Bahnhof		09.02			11.02		13.02		15.02
- Stausee		09.06			11.06		13.06		15.06
Dotternhausen Dormettingen		09.11			11.11		13.11		15.11
Erzingen		09.20			11.20		13.20		15.20
Erzingen		09.23			11.23		13.23		15.23
Balingen	an	09.28			11.28		13.28		15.28
RB66 / RE6 Balingen	ab	09.36			11.36		13.36		15.36
RB66 / RE6	an	09.48			11.48		13.48		15.48
Albstadt-Ebingen									
RB66 / RE6 Sigmaringen	an	10.11			12.11		14.11		16.11
VERKEHRSBESCHRÄNKUNG									
337 Lochen							12.03		15.13
Jugendherberge									
337 Balingen Bahnhof/Busbf	an						12.19		15.29
Balingen	ab		09.43		11.43		13.43		15.43
Engstlatt			09.46		11.46		13.46		15.46
Bisingen	an		09.50		11.50		13.50		15.50
Bisingen	ab		09.50		11.50		13.50		15.50
Hechingen	an		09.58		11.58		13.58		15.58
Hechingen	ab		10.01		12.01		14.01		16.01
Bodelshausen			10.05		12.05		14.05		16.05
Bad Sebastiansweiler-Belsen			10.08		12.08		14.08		16.08
Mössingen Bahnhof			10.12		12.12		14.12		16.12
Nehren			10.15		12.15		14.15		16.15
Dußlingen			10.19		12.19		14.19		16.19
Tübingen Derendingen			10.25		12.25		14.25		16.25
- Hauptbahnhof			10.28		12.28		14.28		16.28
RE6/MEX Tübingen Hbf	ab		10.33		12.33		14.33		16.33
RE6/MEX Reutlingen Hbf	an		10.43		12.42		14.42		16.43
RE6/MEX Stuttgart Hbf	an		11.29		13.28		15.28		17.28
RB74 Tübingen Hbf	ab		10.34		12.34		14.34		16.34
RB74 Rottenburg	an		10.44		12.44		14.44		16.44
RB63 Tübingen Hbf	ab		10.41		12.41		14.41		16.41
RB63 Herrenberg	an		11.11		13.11		15.11		17.11

	Sonn-/Feiertag	
LINIE	RB66	
FAHRRADBEFÖRDERUNG		
Balingen	ab	17.43
Engstlatt		17.46
Bisingen	an	17.50
Bisingen	ab	17.50
Hechingen	an	17.58
Hechingen	ab	18.01
Bodelshausen		18.05
Bad Sebastiansweiler-Belsen		18.08
Mössingen Bahnhof		18.12
Nehren		18.15
Dußlingen		18.19
Tübingen Derendingen		18.25
- Hauptbahnhof		18.28
RE6/MEX Tübingen Hbf	ab	18.33
RE6/MEX Reutlingen Hbf	an	18.43
RE6/MEX Stuttgart Hbf	an	19.31
RB74 Tübingen Hbf	ab	18.34
RB74 Rottenburg	an	18.44
RB63 Tübingen Hbf	ab	18.41
RB63 Herrenberg	an	19.11

ZEICHENERKLÄRUNG:

▼ = Fahrräder werden im Rahmen der vorhandenen Platzkapazität mitgenommen (ca. 4 Fahrräder).

⊘ Keine Fahrradmitnahme bei diesem Anschluss



Kulturbahn

RB74

Tübingen – Rottenburg – Horb

		Sonn-/Feiertag								
		🚲	🚲	🚲	🚲	🚲	🚲	🚲	🚲	
FAHRRADBEFÖRDERUNG										
RB66 / RE6 Hechingen	ab	06.39	06.59	08.01	08.39	10.01	10.39	12.01	12.39	14.01
RB66 / RE6 Tübingen Hbf	an	06.57	07.28	08.28	08.57	10.28	10.57	12.28	12.57	14.28
RE6/MEX Reutlingen Hbf	ab	06.59	07.42	08.14	09.12	10.12	11.12	12.12	13.12	14.12
RE6/MEX Tübingen Hbf	an	07.18	07.53	08.24	09.22	10.22	11.22	12.22	13.22	14.22
Tübingen Hauptbahnhof	ab	07.23	08.06	08.34	09.29	10.34	11.29	12.34	13.29	14.34
Kiebingen	ab	07.29	08.12	08.40	09.35	10.40	11.35	12.40	13.35	14.40
Rottenburg	an	07.32	08.16	08.43	09.39	10.44	11.38	12.44	13.39	14.44
Rottenburg		07.33	08.20	08.45	09.39	10.45	11.39	12.45	13.39	14.45
Bad Niedernau		07.36		08.49		10.49		12.49		14.49
Bieringen		07.39		08.52	09.45	10.52	11.45	12.52	13.45	14.52
Eyach	an	07.44		08.57	09.49	10.57	11.49	12.57	13.49	14.57
RB67 Eyach	ab			10.13		12.13		14.13		
RB67 Hechingen	an			10.53		12.53		14.53		
Eyach		07.44		09.02	09.50	11.02	11.50	13.02	13.50	15.02
Mühlen		07.49	08.34	09.07	09.55	11.06	11.55	13.06	13.55	15.06
Horb	an	07.52	08.38	09.10	09.58	11.10	11.58	13.10	13.58	15.10
RB74 Horb	ab		08.53		10.04		12.04		14.04	
RB74 Nagold	an		09.27		10.30		12.30		14.30	
RB74 Pforzheim	an		10.23		11.22		13.22		15.22	

		Sonn-/Feiertag								
		🚲	🚲	🚲	🚲	🚲	🚲	🚲	🚲	
FAHRRADBEFÖRDERUNG										
RB66 / RE6 Hechingen	ab	14.39	16.01	16.39	18.01	18.39	20.01	20.39	22.01	
RB66 / RE6 Tübingen Hbf	an	14.57	16.28	16.57	18.28	18.57	20.28	20.57	22.27	
RE6/MEX Reutlingen Hbf	ab	15.12	16.12	17.12	18.12	19.12	20.12	21.12	22.12	
RE6/MEX Tübingen Hbf	an	15.22	16.22	17.22	18.22	19.22	20.22	21.22	22.22	
Tübingen Hauptbahnhof	ab	15.29	16.34	17.29	18.34	19.29	20.34	21.29	22.34	
Kiebingen		15.35	16.40	17.35	18.40	19.35	20.40	21.35	22.40	
Rottenburg	an	15.39	16.44	17.39	18.44	19.39	20.44	21.39	22.44	
Rottenburg		15.39	16.45	17.39	18.45	19.39	20.45	21.39	22.45	
Bad Niedernau			16.49		18.49		20.49		22.49	
Bieringen		15.45	16.52	17.45	18.52	19.45	20.52	21.45	22.52	
Eyach	an	15.49	16.57	17.49	18.57	19.49	20.57	21.49	22.57	
RB67 Eyach	ab	16.13		18.13						
RB67 Hechingen	an	16.53		18.53						
Eyach		15.50	17.02	17.50	19.02	19.50	21.02	21.50	23.02	
Mühlen		15.55	17.06	17.55	19.06	19.55	21.06	21.55	23.06	
Horb	an	15.58	17.10	17.58	19.10	19.58	21.10	21.58	23.10	
RB74 Horb	ab	16.04		18.04		20.04		22.04		
RB74 Nagold	an	16.30		18.30		20.30		22.31		
RB74 Pforzheim	an	17.22		19.22		21.22		23.29		

ZEICHENERKLÄRUNG:

➡ = Weiterfahrt im selben Fahrzeug möglich

In Pforzheim Anschluss an **Klosterstadt-Express**.

Horb – Rottenburg – Tübingen

		Sonn-/Feiertag								
		🚲	🚲	🚲	🚲	🚲	🚲	🚲	🚲	
FAHRRADBEFÖRDERUNG										
RB74 Pforzheim	ab		06.38		08.35		10.36		12.36	
RB74 Nagold	ab		07.28		09.29		11.29		13.29	
RB74 Horb	an		07.56		09.56		11.56		13.56	
Horb	ab	06.52	08.00	08.52	09.59	10.52	11.59	12.52	13.59	14.52
Mühlen		06.55	08.03	08.55	10.03	10.55	12.03	12.55	14.03	14.55
Eyach	an	07.00	08.08	09.01	10.07	11.01	12.07	13.01	14.07	15.01
RB67 Hechingen	ab			09.05		11.05		13.05		
RB67 Eyach	an			09.45		11.45		13.45		
Eyach		07.00	08.09	09.01	10.08	11.01	12.08	13.01	14.08	15.01
Bieringen		07.05	08.14	09.06	10.13	11.06	12.13	13.06	14.13	15.06
Bad Niedernau		07.08		09.09		11.09		13.09		15.09
Rottenburg	an	07.12	08.20	09.13	10.18	11.13	12.19	13.13	14.19	15.13
Rottenburg	ab	07.13	08.20	09.14	10.19	11.14	12.19	13.14	14.19	15.13
Kiebingen		07.16	08.24	09.18	10.22	11.18	12.22	13.18	14.22	15.17
Tübingen Hauptbahnhof	an	07.23	08.30	09.24	10.29	11.24	12.29	13.24	14.29	15.23
RE6/MEX Tübingen Hbf	ab	07.32	08.33	09.33	10.33	11.33	12.33	13.33	14.33	15.33
RE6/MEX Reutlingen Hbf	an	07.41	08.44	09.43	10.43	11.43	12.42	13.42	14.42	15.43
RB66 / RE6 Tübingen Hbf	ab	07.29	09.00	09.29	11.00	11.29	13.00	13.29	15.00	15.29
RB66 / RE6 Hechingen	an	07.58	09.19	09.58	11.19	11.58	13.19	13.58	15.19	15.58

		Sonn-/Feiertag								
		🚲	🚲	🚲	🚲	🚲	🚲	🚲	🚲	
FAHRRADBEFÖRDERUNG										
RB74 Pforzheim	ab	14.36		16.36		17.36		18.36		
RB74 Nagold	ab	15.29		17.29		18.32		19.29		
RB74 Horb	an	15.53		17.57		19.03		19.56		
Horb	ab	15.59	16.52	17.59	18.52	19.18	19.59	20.52		
Mühlen		16.03	16.55	18.03	18.55	19.22	20.03	20.55		
Eyach	an	16.07	17.00	18.09	19.01		20.07	21.01		
RB67 Hechingen	ab	15.05		17.05						
RB67 Eyach	an	15.45		17.45						
Eyach		16.08	17.01	18.10	19.01		20.08	21.01		
Bieringen		16.13	17.06		19.06		20.13	21.06		
Bad Niedernau			17.09		19.09			21.09		
Rottenburg	an	16.19	17.13	18.19	19.13	19.37	20.19	21.13		
Rottenburg	ab	16.19	17.13	18.20	19.13	19.41	20.19	21.14		
Kiebingen		16.22	17.17	18.23	19.17	19.45	20.23	21.17		
Tübingen Hauptbahnhof	an	16.29	17.23	18.29	19.23	19.53	20.30	21.24		
RE6/MEX Tübingen Hbf	ab	16.33	17.33	18.33	19.33	19.58	20.33	21.33		
RE6/MEX Reutlingen Hbf	an	16.43	17.43	18.43	19.42	20.09	20.42	21.43		
RB66 / RE6 Tübingen Hbf	ab	17.00	17.29	19.00	19.29	20.29	21.00	21.33		
RB66 / RE6 Hechingen	an	17.19	17.58	19.19	19.58	20.58	21.19	21.59		

ZEICHENERKLÄRUNG:

➡ = Weiterfahrt im selben Fahrzeug möglich

Hinweise zum Tarif siehe Seite 118



RegioBus DonauBodensee

Sigmaringen – Pfullendorf – Überlingen

		Sonn-/Feiertag							
		☞	☞	☞	☞	☞	☞	☞	☞
FAHRRADBEFÖRDERUNG									
RB66 / RE6 Tübingen Hbf	ab		07.00	07.29	09.00	09.29	11.00	11.29	13.00
RB66 / RE6 Balingen	ab		07.34	08.23	09.36	10.23	11.36	12.23	13.36
RB66 / RE6	ab	06.30	07.47	08.45	09.48	10.45	11.48	12.45	13.48
Albstadt-Ebingen									
RB66 / RE6 Sigmaringen	an	06.54	08.11	09.14	10.11	11.14	12.11	13.14	14.11
RE55 Ulm Hauptbahnhof	ab	06.02	06.44	08.17	09.17	10.17	11.17	12.17	13.17
RE55 Herberlingen	ab	07.13	07.58	09.16	10.15	11.15	12.15	13.16	14.15
RE55 Mengen	ab	07.17	08.04	09.21	10.21	11.21	12.21	13.21	14.21
RE55 Sigmaringen	an	07.26	08.12	09.30	10.29	11.30	12.29	13.30	14.29
RE55 Tuttlingen	ab		07.46	08.44	09.44		11.44		13.44
RE55 Beuron	ab		08.02	09.04	10.05		12.05		14.05
RE55 Sigmaringen	an		08.23	09.30	10.27		12.27		14.27
Sigmaringen Bahnhof (8)	ab	07.35	08.35	09.35	10.35	11.35	12.35	13.35	14.35
- Staatsarchiv (8)		07.36	08.36	09.36	10.36	11.36	12.36	13.36	14.36
- Hedingen		07.38	08.38	09.38	10.38	11.38	12.38	13.38	14.38
- Josefslust		07.42	08.42	09.42	10.42	11.42	12.42	13.42	14.42
Krauchenwies Hofschlenke		07.46	08.46	09.46	10.46	11.46	12.46	13.46	14.46
Weihwang		07.52	08.52	09.52	10.52	11.52	12.52	13.52	14.52
Otterswang Haus Waldesruh		07.54	08.54	09.54	10.54	11.54	12.54	13.54	14.54
Pfullendorf Otterswanger Str.		07.57	08.57	09.57	10.57	11.57	12.57	13.57	14.57
- ZOB (7)	an	07.59	08.59	09.59	10.59	11.59	12.59	13.59	14.59
- ZOB (7)	ab	07.00	08.00	09.00	10.00	11.00	12.00	13.00	14.00
- Theuerbach		07.02	08.02	09.02	10.02	11.02	12.02	13.02	14.02
Aach-Linz Löwen		07.06	08.06	09.06	10.06	11.06	12.06	13.06	14.06
- Bodenseestr.		07.07	08.07	09.07	10.07	11.07	12.07	13.07	14.07
Herdw.-Schön.-Abzw. Mühlh.		07.10	08.10	09.10	10.10	11.10	12.10	13.10	14.10
Herdw.-Schönach-Ebratsw.		07.12	08.12	09.12	10.12	11.12	12.12	13.12	14.12
Herdwangen Bodenseestr.		07.13	08.13	09.13	10.13	11.13	12.13	13.13	14.13
- Buschhorn		07.14	08.14	09.14	10.14	11.14	12.14	13.14	14.14
- Vorstadt		07.15	08.15	09.15	10.15	11.15	12.15	13.15	14.15
Owingen Wälde		07.17	08.17	09.17	10.17	11.17	12.17	13.17	14.17
- Hedertweiler		07.18	08.18	09.18	10.18	11.18	12.18	13.18	14.18
- Unterbach		07.19	08.19	09.19	10.19	11.19	12.19	13.19	14.19
- Hauptstraße		07.22	08.22	09.22	10.22	11.22	12.22	13.22	14.22
- Rathaus		07.23	08.23	09.23	10.23	11.23	12.23	13.23	14.23
- Kaufhaus Stengele		07.24	08.24	09.24	10.24	11.24	12.24	13.24	14.24
- Friedhof		07.25	08.25	09.25	10.25	11.25	12.25	13.25	14.25
Bamberg Abzw.		07.28	08.28	09.28	10.28	11.28	12.28	13.28	14.28
Überlingen Reutehöfe		07.29	08.29	09.29	10.29	11.29	12.29	13.29	14.29
- Gewerbegebiet		07.30	08.30	09.30	10.30	11.30	12.30	13.30	14.30
- Abzw. Burgberg		07.32	08.32	09.32	10.32	11.32	12.32	13.32	14.32
- Lippertsreuter Str		07.34	08.34	09.34	10.34	11.34	12.34	13.34	14.34
- Busbahnhof (7)		07.37	08.37	09.37	10.37	11.37	12.37	13.37	14.37
RB31 Überlingen	ab	07.47	09.15	09.48	11.15	11.48	13.15	13.48	15.15
RB31 Friedrichshafen	an	08.13	09.55	10.13	11.52	12.13	13.55	14.13	15.55

Sigmaringen – Pfullendorf – Überlingen

		Sonn-/Feiertag							
		☞	☞	☞	☞	☞	☞	☞	☞
FAHRRADBEFÖRDERUNG									
RB66 / RE6 Tübingen Hbf	ab	13.29	15.00	15.29	17.00	17.29	19.00	19.29	21.00
RB66 / RE6 Balingen	ab	14.23	15.36	16.23	17.36	18.23	19.36	20.23	21.36
RB66 / RE6	ab	14.45	15.48	16.45	17.48	18.45	19.48	20.45	21.48
Albstadt-Ebingen									
RB66 / RE6 Sigmaringen	an	15.14	16.11	17.14	18.11	19.14	20.11	21.14	22.11
RE55 Ulm Hauptbahnhof	ab	14.17	15.17	16.17	17.17	18.17	19.17	20.17	21.17
RE55 Herberlingen	ab	15.15	16.15	17.16	18.15	19.16	20.15	21.16	22.18
RE55 Mengen	ab	15.21	16.21	17.21	18.21	19.21	20.22	21.21	22.24
RE55 Sigmaringen	an	15.30	16.29	17.30	18.29	19.30	20.30	21.30	22.32
RE55 Tuttlingen	ab		15.44		17.44		19.44		21.47
RE55 Beuron	ab		16.05		18.05		20.05		22.08
RE55 Sigmaringen	an		16.27		18.27		20.28		22.29
Sigmaringen Bahnhof (8)	ab	15.35	16.35	17.35	18.35	19.35	20.35	21.35	22.39
- Staatsarchiv (8)		15.36	16.36	17.36	18.36	19.36	20.36	21.36	22.40
- Hedingen		15.38	16.38	17.38	18.38	19.38	20.38	21.38	22.42
- Josefslust		15.42	16.42	17.42	18.42	19.42	20.42	21.42	22.46
Krauchenwies Hofschlenke		15.46	16.46	17.46	18.46	19.46	20.46	21.46	22.49
Weihwang		15.52	16.52	17.52	18.52	19.52	20.52	21.52	22.55
Otterswang Haus Waldesruh		15.54	16.54	17.54	18.54	19.54	20.54	21.54	22.57
Pfullendorf Otterswanger Str.		15.57	16.57	17.57	18.57	19.57	20.57	21.57	22.59
- ZOB (7)	an	15.59	16.59	17.59	18.59	19.59	20.59	21.59	23.01
- ZOB (7)	ab	16.00	17.00	18.00	19.00	20.00	21.00	22.00	23.02
- Theuerbach		16.02	17.02	18.02	19.02	20.02	21.02	22.02	23.04
Aach-Linz Löwen		16.06	17.06	18.06	19.06	20.06	21.06	22.06	23.08
- Bodenseestr.		16.07	17.07	18.07	19.07	20.07	21.07	22.07	23.09
Herdw.-Schön.-Abzw. Mühlh.		16.10	17.10	18.10	19.10	20.10	21.10	22.10	23.12
Herdw.-Schönach-Ebratsw.		16.12	17.12	18.12	19.12	20.12	21.12	22.12	23.14
Herdwangen Bodenseestr.		16.13	17.13	18.13	19.13	20.13	21.13	22.13	23.15
- Buschhorn		16.14	17.14	18.14	19.14	20.14	21.14	22.14	23.16
- Vorstadt		16.15	17.15	18.15	19.15	20.15	21.15	22.15	23.17
Owingen Wälde		16.17	17.17	18.17	19.17	20.17	21.17	22.17	23.19
- Hedertweiler		16.18	17.18	18.18	19.18	20.18	21.18	22.18	23.20
- Unterbach		16.19	17.19	18.19	19.19	20.19	21.19	22.19	23.21
- Hauptstraße		16.22	17.22	18.22	19.22	20.22	21.22	22.22	23.24
- Rathaus		16.23	17.23	18.23	19.23	20.23	21.23	22.23	23.25
- Kaufhaus Stengele		16.24	17.24	18.24	19.24	20.24	21.24	22.24	23.26
- Friedhof		16.25	17.25	18.25	19.25	20.25	21.25	22.25	23.27
Bamberg Abzw.		16.28	17.28	18.28	19.28	20.28	21.28	22.28	23.30
Überlingen Reutehöfe		16.29	17.29	18.29	19.29	20.29	21.29	22.29	23.31
- Gewerbegebiet		16.30	17.30	18.30	19.30	20.30	21.30	22.30	23.32
- Abzw. Burgberg		16.32	17.32	18.32	19.32	20.32	21.32	22.32	23.34
- Lippertsreuter Str		16.34	17.34	18.34	19.34	20.34	21.34	22.34	23.36
- Busbahnhof (7)		16.37	17.37	18.37	19.37	20.37	21.37	22.37	23.39
RB31 Überlingen	ab	17.15	17.48	19.15	19.48	21.15	21.48	23.15	00.29
RB31 Friedrichshafen	an	17.55	18.13	19.52	20.13	21.52	22.13	23.52	01.06

ZEICHENERKLÄRUNG:

☞ = hält nur zum Aussteigen

Hinweise zum Tarif siehe Seite 118



RegioBus DonauBodensee

500

Überlingen – Pfullendorf – Sigmaringen

←	Sonn-/Feiertag										
FAHRRADBEFÖRDERUNG	ab	an	an	an	an	an	an	an	an	an	an
RB31 Friedrichshafen	ab	06.45	07.05	08.45	09.02	10.45	11.05	12.45	13.05		
RB31 Überlingen	an	07.10	07.42	09.10	09.42	11.10	11.42	13.10	13.42		
Überlingen Busbahnhof (1)	ab	07.18	08.18	09.18	10.18	11.18	12.18	13.18	14.18		
- Lippertsreuter Str		07.20	08.20	09.20	10.20	11.20	12.20	13.20	14.20		
- Abzw. Burgberg		07.22	08.22	09.22	10.22	11.22	12.22	13.22	14.22		
- Gewerbegebiet		07.25	08.25	09.25	10.25	11.25	12.25	13.25	14.25		
- Reutehöfe		07.26	08.26	09.26	10.26	11.26	12.26	13.26	14.26		
Bambergern Abzw.		07.27	08.27	09.27	10.27	11.27	12.27	13.27	14.27		
Owingen Friedhof		07.30	08.30	09.30	10.30	11.30	12.30	13.30	14.30		
- Kaufhaus Stengele		07.31	08.31	09.31	10.31	11.31	12.31	13.31	14.31		
- Rathaus		07.33	08.33	09.33	10.33	11.33	12.33	13.33	14.33		
- Hauptstraße		07.34	08.34	09.34	10.34	11.34	12.34	13.34	14.34		
- Unterbach		07.36	08.36	09.36	10.36	11.36	12.36	13.36	14.36		
- Hedertsweiler		07.37	08.37	09.37	10.37	11.37	12.37	13.37	14.37		
- Wäldle		07.38	08.38	09.38	10.38	11.38	12.38	13.38	14.38		
Herdw.-Schön. Vorstadt		07.40	08.40	09.40	10.40	11.40	12.40	13.40	14.40		
- Buschhorn		07.41	08.41	09.41	10.41	11.41	12.41	13.41	14.41		
- Bodenseestraße		07.42	08.42	09.42	10.42	11.42	12.42	13.42	14.42		
Herdw.-Schönach-Ebratsw.		07.44	08.44	09.44	10.44	11.44	12.44	13.44	14.44		
Herdw.-Schön.-Abzw. Mühlh.		07.45	08.45	09.45	10.45	11.45	12.45	13.45	14.45		
Aach-Linz Bodenseestr.		07.49	08.49	09.49	10.49	11.49	12.49	13.49	14.49		
- Löwen		07.50	08.50	09.50	10.50	11.50	12.50	13.50	14.50		
Pfullendorf Theuerbach		07.54	08.54	09.54	10.54	11.54	12.54	13.54	14.54		
- ZOB (3)		07.57	08.57	09.57	10.57	11.57	12.57	13.57	14.57		
- ZOB (3)		06.58	07.58	08.58	09.58	10.58	11.58	12.58	13.58	14.58	
- Otterswanger Str.		07.01	08.01	09.01	10.01	11.01	12.01	13.01	14.01	15.01	
Otterswang Haus Waldesruh		07.04	08.04	09.04	10.04	11.04	12.04	13.04	14.04	15.04	
Weihwang		07.06	08.06	09.06	10.06	11.06	12.06	13.06	14.06	15.06	
Krauchenwies Hofschénke		07.12	08.12	09.12	10.12	11.12	12.12	13.12	14.12	15.12	
Josefslust		07.16	08.16	09.16	10.16	11.16	12.16	13.16	14.16	15.16	
Sigmaringen Hedingen		07.20	08.20	09.20	10.20	11.20	12.20	13.20	14.20	15.20	
- Staatsarchiv (7)		07.22	08.22	09.22	10.22	11.22	12.22	13.22	14.22	15.22	
- Bahnhof (8)	an	07.24	08.24	09.24	10.24	11.24	12.24	13.24	14.24	15.24	
R6a/RB66 Sigmaringen	ab	07.50	08.47	09.50	10.47	11.50	12.47	13.50	14.47	15.50	
R6a/RB66 Albstadt-Ebingen	an	08.10	09.14	10.08	11.14	12.08	13.14	14.08	15.14	16.10	
R6a/RB66 Balingen	an	08.22	09.35	10.22	11.35	12.22	13.35	14.22	15.35	16.22	
R6a/RB66 Tübingen Hbf	an	08.57	10.28	10.57	12.28	12.57	14.28	14.57	16.28	16.57	
RE55 Sigmaringen	ab	07.27	08.30	09.31	10.30	11.31	12.30	13.31	14.30	15.31	
RE55 Mengen	an	07.37	08.38	09.38	10.38	11.38	12.38	13.38	14.38	15.38	
RE55 Herbertingen	an	07.42	08.43	09.43	10.43	11.43	12.43	13.43	14.43	15.43	
RE55 Ulm Hauptbahnhof	an	08.41	09.41	10.41	11.41	12.41	13.41	14.41	15.41	16.41	
RE55 Sigmaringen	ab	07.28		09.32		11.32		13.32		15.32	
RE55 Beuron	an	07.50		09.55		11.55		13.55		15.55	
RE55 Tuttlingen	an	08.11		10.12		12.12		14.12		16.12	

Überlingen – Pfullendorf – Sigmaringen

←	Sonn-/Feiertag										
FAHRRADBEFÖRDERUNG	ab	an	an	an	an	an	an	an	an	an	an
RB31 Friedrichshafen	ab	14.45	15.02	16.45	17.02	18.45	19.02	20.45	21.05	22.02	
RB31 Überlingen	an	15.10	15.42	17.10	17.42	19.10	19.42	21.10	21.42	22.42	
Überlingen Busbahnhof (1)	ab	15.18	16.18	17.18	18.18	19.18	20.18	21.18	22.18	23.20	
- Lippertsreuter Str		15.20	16.20	17.20	18.20	19.20	20.20	21.20	22.20	23.21	
- Abzw. Burgberg		15.22	16.22	17.22	18.22	19.22	20.22	21.22	22.22	23.22	
- Gewerbegebiet		15.25	16.25	17.25	18.25	19.25	20.25	21.25	22.25	23.25	
- Reutehöfe		15.26	16.26	17.26	18.26	19.26	20.26	21.26	22.26	23.26	
Bambergern Abzw.		15.27	16.27	17.27	18.27	19.27	20.27	21.27	22.27	23.27	
Owingen Friedhof		15.30	16.30	17.30	18.30	19.30	20.30	21.30	22.30	23.30	
- Kaufhaus Stengele		15.31	16.31	17.31	18.31	19.31	20.31	21.31	22.31	23.31	
- Rathaus		15.33	16.33	17.33	18.33	19.33	20.33	21.33	22.33	23.33	
- Hauptstraße		15.34	16.34	17.34	18.34	19.34	20.34	21.34	22.34	23.34	
- Unterbach		15.36	16.36	17.36	18.36	19.36	20.36	21.36	22.36	23.36	
- Hedertsweiler		15.37	16.37	17.37	18.37	19.37	20.37	21.37	22.37	23.37	
- Wäldle		15.38	16.38	17.38	18.38	19.38	20.38	21.38	22.38	23.38	
Herdw.-Schön. Vorstadt		15.40	16.40	17.40	18.40	19.40	20.40	21.40	22.40	23.40	
- Buschhorn		15.41	16.41	17.41	18.41	19.41	20.41	21.41	22.41	23.41	
- Bodenseestraße		15.42	16.42	17.42	18.42	19.42	20.42	21.42	22.42	23.42	
Herdw.-Schönach-Ebratsw.		15.44	16.44	17.44	18.44	19.44	20.44	21.44	22.44	23.44	
Herdw.-Schön.-Abzw. Mühlh.		15.45	16.45	17.45	18.45	19.45	20.45	21.45	22.45	23.45	
Aach-Linz Bodenseestr.		15.49	16.49	17.49	18.49	19.49	20.49	21.49	22.49	23.49	
- Löwen		15.50	16.50	17.50	18.50	19.50	20.50	21.50	22.50	23.50	
Pfullendorf Theuerbach		15.54	16.54	17.54	18.54	19.54	20.54	21.54	22.54	23.54	
- ZOB (3)		15.57	16.57	17.57	18.57	19.57	20.57	21.57	22.57	23.57	
- ZOB (3)		15.58	16.58	17.58	18.58	19.58	20.58	21.58	22.58		
- Otterswanger Str.		16.01	17.01	18.01	19.01	20.01	21.01	22.01	23.01		
Otterswang Haus Waldesruh		16.04	17.04	18.04	19.04	20.04	21.04	22.04	23.04		
Weihwang		16.06	17.06	18.06	19.06	20.06	21.06	22.06	23.06		
Krauchenwies Hofschénke		16.12	17.12	18.12	19.12	20.12	21.12	22.12	23.12		
Josefslust		16.16	17.16	18.16	19.16	20.16	21.16	22.16	23.16		
Sigmaringen Hedingen		16.20	17.20	18.20	19.20	20.20	21.20	22.20	23.20		
- Staatsarchiv (7)		16.22	17.22	18.22	19.22	20.22	21.22	22.22	23.22		
- Bahnhof (8)	an	16.24	17.24	18.24	19.24	20.24	21.24	22.24	23.24		
R6a/RB66 Sigmaringen	ab	16.47	17.50	18.47	19.50	20.47	21.49	22.51			
R6a/RB66 Albstadt-Ebingen	an	17.14	18.10	19.14	20.10	21.14	22.12	23.15			
R6a/RB66 Balingen	an	17.35	18.22	19.35	20.22	21.35	22.32				
R6a/RB66 Tübingen Hbf	an	18.28	18.57	20.28	20.57	22.27	23.02				
RE55 Sigmaringen	ab	16.30	17.31	18.30	19.31	20.31	21.31	22.33			
RE55 Mengen	an	16.38	17.38	18.38	19.38	20.39	21.38	22.40			
RE55 Herbertingen	an	16.43	17.43	18.43	19.43	20.44	21.43	22.45			
RE55 Ulm Hauptbahnhof	an	17.41	18.41	19.41	20.41	21.43	22.42	23.51			
RE55 Sigmaringen	ab	17.32	18.32	19.32		21.34					
RE55 Beuron	an	17.55	18.55	19.55		21.57					
RE55 Tuttlingen	an	18.12	19.12	20.12		22.14					

Hinweise zum Tarif siehe Seite 118



RegioBus

Sigmaringen – Meßkirch

→	Sonn-/Feiertag										
Sigmaringen DJH/Krankenhaus	07.30	08.30	09.30	10.30	11.30	12.30	13.30	14.30	15.30		
- Hohenzollerngymn.	07.31	08.31	09.31	10.31	11.31	12.31	13.31	14.31	15.31		
- Landratsamt	07.32	08.32	09.32	10.32	11.32	12.32	13.32	14.32	15.32		
- Bahnhof (10)	an 07.37	08.37	09.37	10.37	11.37	12.37	13.37	14.37	15.37		
RB53 Aulendorf	ab	08.06		10.06		12.06		14.06			
RB53 Bad Saulgau	ab	08.21		10.21		12.21		14.21			
RB53 Sigmaringen	an	08.50		10.50		12.50		14.50			
RE55 Ulm Hauptbahnhof	ab 06.02	06.44	08.17	09.17	10.17	11.17	12.17	13.17	14.17		
RE55 Riedlingen	ab 07.04	07.50	09.08	10.08	11.08	12.08	13.08	14.08	15.08		
RE55 Sigmaringen	an 07.26	08.12	09.30	10.29	11.30	12.29	13.30	14.29	15.30		
RE55 Donaueschingen	ab	07.21	08.21	09.21		11.21		13.21			
RE55 Beuron	ab	08.02	09.04	10.05		12.05		14.05			
RE55 Sigmaringen	an	08.23	09.30	10.27		12.27		14.27			
R6a/RB66 Tübingen Hbf	ab	07.00	07.29	09.00	09.29	11.00	11.29	13.00	13.29		
R6a/RB66 Balingen	ab	07.34	08.23	09.36	10.23	11.36	12.23	13.36	14.23		
R6a/RB66 Sigmaringen	an	08.11	09.14	10.11	11.14	12.11	13.14	14.11	15.14		
- Bahnhof (10)	ab 07.39	08.39	09.39	10.39	11.39	12.39	13.39	14.39	15.39		
- Leopoldplatz (4)	07.41	08.41	09.41	10.41	11.41	12.41	13.41	14.41	15.41		
- Gasthaus Donau	07.43	08.43	09.43	10.43	11.43	12.43	13.43	14.43	15.43		
- Laiz Fa. Eisele	07.45	08.45	09.45	10.45	11.45	12.45	13.45	14.45	15.45		
- Landesbank	07.46	08.46	09.46	10.46	11.46	12.46	13.46	14.46	15.46		
- Meßkircher Straße	07.47	08.47	09.47	10.47	11.47	12.47	13.47	14.47	15.47		
- Inzigkofen Römerstraße	07.49	08.49	09.49	10.49	11.49	12.49	13.49	14.49	15.49		
- Festhalle	07.50	08.50	09.50	10.50	11.50	12.50	13.50	14.50	15.50		
- Reutäcker	07.50	08.50	09.50	10.50	11.50	12.50	13.50	14.50	15.50		
- Vilsingen	07.53	08.53	09.53	10.53	11.53	12.53	13.53	14.53	15.53		
- Engelswies Kirche	07.56	08.56	09.56	10.56	11.56	12.56	13.56	14.56	15.56		
- Hirschlestraße	07.57	08.57	09.57	10.57	11.57	12.57	13.57	14.57	15.57		
- Rohrdorf Campus Galli	07.59	08.59	09.59	10.59	11.59	12.59	13.59	14.59	15.59		
- Eulenbrunnen	08.01	09.01	10.01	11.01	12.01	13.01	14.01	15.01	16.01		
- Dorfplatz	08.02	09.02	10.02	11.02	12.02	13.02	14.02	15.02	16.02		
- Maiengrundstraße	08.03	09.03	10.03	11.03	12.03	13.03	14.03	15.03	16.03		
- Meßkirch Friedhof	08.05	09.05	10.05	11.05	12.05	13.05	14.05	15.05	16.05		
- Adlerplatz	08.07	09.07	10.07	11.07	12.07	13.07	14.07	15.07	16.07		
- Bahnhof	an				12.09				15.09	16.09	
RB32a Meßkirch Bahnhof	ab									15.33	
RB32a Stockach Bahnhof	an									16.06	

→	Sonn-/Feiertag										
Sigmaringen DJH/Krankenhaus	16.30	17.30	18.30	19.30	20.30	21.30	22.30				
- Hohenzollerngymn.	16.31	17.31	18.31	19.31	20.31	21.31	22.31				
- Landratsamt	16.32	17.32	18.32	19.32	20.32	21.32	22.32				
- Bahnhof (10)	an 16.37	17.37	18.37	19.37	20.37	21.37	22.37				
RB53 Aulendorf	ab	16.06		18.06		20.06		22.06			
RB53 Bad Saulgau	ab	16.21		18.21		20.21		22.21			
RB53 Sigmaringen	an	16.50		18.50		20.50		22.50			
RE55 Ulm Hauptbahnhof	ab 15.17	16.17	17.17	18.17	19.17	20.17	21.17	22.17			
RE55 Riedlingen	ab 16.08	17.08	18.08	19.08	20.08	21.08	22.08	23.12			
RE55 Sigmaringen	an 16.29	17.30	18.29	19.30	20.30	21.30	22.32	23.35			
RE55 Donaueschingen	ab 15.21		17.21		19.21		21.21				
RE55 Beuron	ab 16.05		18.05		20.05		22.08				
RE55 Sigmaringen	an 16.27		18.27		20.28		22.29				
R6a/RB66 Tübingen Hbf	ab 15.00	15.29	17.00	17.29	19.00	19.29	21.00				
R6a/RB66 Balingen	ab 15.36	16.23	17.36	18.23	19.36	20.23	21.36				
R6a/RB66 Sigmaringen	an 16.11	17.14	18.11	19.14	20.11	21.14	22.11				
- Bahnhof (10)	ab 16.39	17.39	18.39	19.39	20.39	21.39	22.39	23.42			
- Leopoldplatz (4)	16.41	17.41	18.41	19.41	20.41	21.41	22.41	23.44			
- Gasthaus Donau	16.43	17.43	18.43	19.43	20.43	21.43	22.43	23.46			
- Laiz Fa. Eisele	16.45	17.45	18.45	19.45	20.45	21.45	22.45	23.48			
- Landesbank	16.46	17.46	18.46	19.46	20.46	21.46	22.46	23.49			
- Meßkircher Straße	16.47	17.47	18.47	19.47	20.47	21.47	22.47	23.50			
- Inzigkofen Römerstraße	16.49	17.49	18.49	19.49	20.49	21.49	22.49	23.52			
- Festhalle	16.50	17.50	18.50	19.50	20.50	21.50	22.50	23.53			
- Reutäcker	16.50	17.50	18.50	19.50	20.50	21.50	22.50	23.53			
- Vilsingen	16.53	17.53	18.53	19.53	20.53	21.53	22.53	23.56			
- Engelswies Kirche	16.56	17.56	18.56	19.56	20.56	21.56	22.56	23.59			
- Hirschlestraße	16.57	17.57	18.57	19.57	20.57	21.57	22.57	00.00			
- Rohrdorf Campus Galli	16.59	17.59	18.59	19.59	20.59	21.59	22.59	00.02			
- Eulenbrunnen	17.01	18.01	19.01	20.01	21.01	22.01	23.01	00.12			
- Dorfplatz	17.02	18.02	19.02	20.02	21.02	22.02	23.02	00.13			
- Maiengrundstraße	17.03	18.03	19.03	20.03	21.03	22.03	23.03	00.14			
- Meßkirch Friedhof	17.05	18.05	19.05	20.05	21.05	22.05	23.05	00.16			
- Adlerplatz	17.07	18.07	19.07	20.07	21.07	22.07	23.07	00.18			
- Bahnhof	an							18.09			
RB32a Meßkirch Bahnhof	ab							18.33			
RB32a Stockach Bahnhof	an							19.06			

Meßkirch – Sigmaringen

←	Sonn-/Feiertag										
RB32a Stockach Bahnhof	ab									09.17	
RB32a Meßkirch Bahnhof	an									09.52	
- Meßkirch Bahnhof	ab		09.52		11.52		12.52				
- Adlerplatz	06.54	07.54	08.54	09.54	10.54	11.54	12.54	13.54	14.54		
- Friedhof	06.55	07.55	08.55	09.55	10.55	11.55	12.55	13.55	14.55		
- Rohrdorf Maiengrundstraße	06.57	07.57	08.57	09.57	10.57	11.57	12.57	13.57	14.57		
- Dorfplatz	06.58	07.58	08.58	09.58	10.58	11.58	12.58	13.58	14.58		
- Eulenbrunnen	06.59	07.59	08.59	09.59	10.59	11.59	12.59	13.59	14.59		
- Campus Galli	07.01	08.01	09.01	10.01	11.01	12.01	13.01	14.01	15.01		
- Engelswies Hirschlestraße	07.03	08.03	09.03	10.03	11.03	12.03	13.03	14.03	15.03		
- Kirche	07.04	08.04	09.04	10.04	11.04	12.04	13.04	14.04	15.04		
- Vilsingen	07.07	08.07	09.07	10.07	11.07	12.07	13.07	14.07	15.07		
- Inzigkofen Reutäcker	07.09	08.09	09.09	10.09	11.09	12.09	13.09	14.09	15.09		
- Festhalle	07.10	08.10	09.10	10.10	11.10	12.10	13.10	14.10	15.10		
- Römerstraße	07.11	08.11	09.11	10.11	11.11	12.11	13.11	14.11	15.11		
- Laiz Meßkircher Straße	07.13	08.13	09.13	10.13	11.13	12.13	13.13	14.13	15.13		
- Landesbank	07.14	08.14	09.14	10.14	11.14	12.14	13.14	14.14	15.14		
- Fa. Eisele	07.15	08.15	09.15	10.15	11.15	12.15	13.15	14.15	15.15		
- Sigmaringen Gasthaus Donau	07.17	08.17	09.17	10.17	11.17	12.17	13.17	14.17	15.17		
- Leopoldplatz (5)	07.19	08.19	09.19	10.19	11.19	12.19	13.19	14.19	15.19		
- Bahnhof (10)	an 07.22	08.22	09.22	10.22	11.22	12.22	13.22	14.22	15.22		
RE55 Sigmaringen	ab 07.28		09.32		11.32		13.32		15.32		
RE55 Beuron	an 07.50		09.55		11.55		13.55		15.55		
RE55 Donaueschingen	an 08.35		10.35		12.35		14.35		16.35		
RE55 Sigmaringen	ab 07.27	08.30	09.31	10.30	11.31	12.30	13.31	14.30	15.31		
RE55 Riedlingen	an 07.49	08.50	09.51	10.50	11.51	12.50	13.51	14.50	15.51		
RE55 Ulm Hauptbahnhof	an 08.41	09.41	10.41	11.41	12.41	13.41	14.41	15.41	16.41		
RB53 Sigmaringen	ab	09.06		11.06		13.06		15.06			
RB53 Bad Saulgau	an	09.39		11.39		13.39		15.39			
RB53 Aulendorf	an	09.56		11.56		13.56		15.56			
R6a/RB66 Sigmaringen	ab 07.50	08.47	09.50	10.47	11.50	12.47	13.50	14.47	15.50		
R6a/RB66 Balingen	an 08.22	09.35	10.22	11.35	12.22	13.35	14.22	15.35	16.22		
R6a/RB66 Tübingen Hbf	an 08.57	10.28	10.57	12.28	12.57	14.28	14.57	16.28	16.57		
- Bahnhof (10)	ab 07.23	08.23	09.23	10.23	11.23	12.23	13.23	14.23	15.23		
- Landratsamt	07.27	08.27	09.27	10.27	1						



RegioBus

800

Bad Saulgau – Ostrach – Pfullendorf

→	Sonn-/Feiertag				
HINWEISE	5MW	5MW	5MW	5MW	5MW
R6a/RB66 Aulendorf	ab 07.03	08.06	21.06	22.06	23.06
R6a/RB66 Bad Saulgau	an 07.19	08.20	21.20	22.20	23.20
Bad Saulgau Bahnhof	07.25	08.25	alle	21.25	22.25 23.25
- Sießener Str.	07.27	08.27	60	21.27	22.27 23.27
Bolstern Ostracher Str.	07.32	08.32	Min	21.32	22.32 23.32
Tafertweiler L280	07.36	08.36		21.36	22.36 23.36
Ostrach Saulgauer Str.	07.39	08.39		21.39	22.39 23.39
- Pennymarkt	07.40	08.40		21.40	22.40 23.40
- Pfullendorfer Straße	07.42	08.42		21.42	22.42 23.42
Pfullendorf Krankenhaus	07.52	08.52		21.52	22.52 23.52
- ZOB (1)	07.55	08.55		21.55	22.55 23.55
500 Pfullendorf ZOB	ab	08.58	21.58	22.58	
500 Sigmaringen Bahnhof	an	09.24	22.24	23.24	
500 Pfullendorf ZOB	ab	08.00	09.00	22.00	23.02 00.04
500 Überlingen Busbahnhof	an	08.37	09.37	22.37	23.39 00.37

Pfullendorf – Ostrach – Bad Saulgau

←	Sonn-/Feiertag						
HINWEISE	5MW	5MW	5MW	5MW	5MW	5MW	5MW
500 Sigmaringen Bahnhof	ab	07.35	17.35	18.35	19.35	20.35	21.35 22.39
500 Pfullendorf ZOB	an	07.59	17.59	18.59	19.59	20.59	21.59 23.01
500 Überlingen Busbahnhof	ab	07.18	17.18	18.18	19.18	20.18	21.18 22.18
500 Pfullendorf ZOB	an	07.57	17.57	18.57	19.57	20.57	21.57 22.57
Pfullendorf ZOB (1)	06.55	08.04	alle	18.04	19.04	20.04	21.04 22.04 23.04
- Krankenhaus	06.57	08.06	60	18.06	19.06	20.06	21.06 22.06 23.06
Ostrach Pfullendorfer Straße	07.07	08.16	Min	18.16	19.16	20.16	21.16 22.16 23.16
- Pennymarkt	07.09	08.18		18.18	19.18	20.18	21.18 22.18 23.18
- Saulgauer Str.	07.11	08.20		18.20	19.20	20.20	21.20 22.20 23.20
Tafertweiler L280	07.14	08.23		18.23	19.23	20.23	21.23 22.23 23.23
Bolstern Ostracher Str.	07.18	08.27		18.27	19.27	20.27	21.27 22.27 23.27
Bad Saulgau Sießener Str.	07.23	08.32		18.32	19.32	20.32	21.32 22.32 23.32
- Bahnhof	an 07.25	08.35		18.35	19.35	20.35	21.35 22.35 23.35
R6a/RB66 Bad Saulgau	ab 07.30	08.40		18.40	19.40	20.40	21.40 22.40 23.44
R6a/RB66 Aulendorf	an 07.45	08.56		18.56	19.55	20.56	21.56 22.56 00.00

ZEICHENERKLÄRUNG:

5MW = RegioBus 800 wartet max. 5 Min. auf Anschlussreisende.

Keine Fahrradmitnahme im RegioBus 800.





RegioBus

Münsingen – Bad Urach

		Sonn-/Feiertag									
		🚲	🚲	🚲	🚲	🚲	🚲	🚲	🚲	🚲	🚲
FAHRRADBEFÖRDERUNG											
RB59 Ulm Hauptbahnhof	ab					09.21					
RB59 Blaubeuren Bahnhof	ab					09.40					
RB59 Schelklingen Bahnhof	ab					09.50		11.38			
RB59 Münsingen Bhf	an					10.28		12.16			
RB59 Gammertingen Bahnhof	ab					09.12					
RB59 Engstingen Bahnhof	ab					09.47		11.35	12.57		
RB59 Münsingen Bhf	an					10.20		12.08	13.30		
Münsingen Bhf		06.50	07.50	08.50	09.50	10.50	11.50	12.50	13.50	14.50	
- Lichtensteinstr. B 465		06.51	07.51	08.51	09.51	10.51	11.51	12.51	13.51	14.51	
- Industriegebiet		06.53	07.53	08.53	09.53	10.53	11.53	12.53	13.53	14.53	
- Seetal		06.56	07.56	08.56	09.56	10.56	11.56	12.56	13.56	14.56	
- Seeburg		06.59	07.59	08.59	09.59	10.59	11.59	12.59	13.59	14.59	
Bad Urach Enge		07.01	08.01	09.01	10.01	11.01	12.01	13.01	14.01	15.01	
- Kraftwerk		07.02	08.02	09.02	10.02	11.02	12.02	13.02	14.02	15.02	
- Georgenau		07.03	08.03	09.03	10.03	11.03	12.03	13.03	14.03	15.03	
- Hohenwittlingen		07.03	08.03	09.03	10.03	11.03	12.03	13.03	14.03	15.03	
- Jägerhaus		07.04	08.04	09.04	10.04	11.04	12.04	13.04	14.04	15.04	
- Georgisiedlung		07.05	08.05	09.05	10.05	11.05	12.05	13.05	14.05	15.05	
- Bruderhaus Diakonie		07.06	08.06	09.06	10.06	11.06	12.06	13.06	14.06	15.06	
- Sirchinger Str.		07.07	08.07	09.07	10.07	11.07	12.07	13.07	14.07	15.07	
- Busbahnhof		07.11	08.11	09.11	10.11	11.11	12.11	13.11	14.11	15.11	
RB63 Bad Urach Bahnhof	ab	07.21	08.21	09.21	10.21	11.21	12.21	13.21	14.21	15.21	
RB63 Metzingen	an	07.42	08.43	09.44	10.44	11.44	12.44	13.44	14.44	15.44	
RB63 Reutlingen Hbf	an	07.58	08.57	09.58	10.58	11.58	12.58	13.58	14.58	15.58	

		Sonn-/Feiertag									
		🚲	🚲	🚲	🚲	🚲	🚲	🚲	🚲	🚲	🚲
FAHRRADBEFÖRDERUNG											
RB59 Ulm Hauptbahnhof	ab									18.42	
RB59 Blaubeuren Bahnhof	ab									19.05	
RB59 Schelklingen Bahnhof	ab	14.38		16.38						19.17	
RB59 Münsingen Bhf	an	15.16		17.16		19.54					
RB59 Engstingen Bahnhof	ab			16.55							
RB59 Münsingen Bhf	an			17.28							
Münsingen Bhf		15.50	16.50	17.50	18.50	19.50	20.50	21.50	22.50		
- Lichtensteinstr. B 465		15.51	16.51	17.51	18.51	19.51	20.51	21.51	22.51		
- Industriegebiet		15.53	16.53	17.53	18.53	19.53	20.53	21.53	22.53		
- Seetal		15.56	16.56	17.56	18.56	19.56	20.56	21.56	22.56		
- Seeburg		15.59	16.59	17.59	18.59	19.59	20.59	21.59	22.59		
Bad Urach Enge		16.01	17.01	18.01	19.01	20.01	21.01	22.01	23.01		
- Kraftwerk		16.02	17.02	18.02	19.02	20.02	21.02	22.02	23.02		
- Georgenau		16.03	17.03	18.03	19.03	20.03	21.03	22.03	23.03		
- Hohenwittlingen		16.03	17.03	18.03	19.03	20.03	21.03	22.03	23.03		
- Jägerhaus		16.04	17.04	18.04	19.04	20.04	21.04	22.04	23.04		
- Georgisiedlung		16.05	17.05	18.05	19.05	20.05	21.05	22.05	23.05		
- Bruderhaus Diakonie		16.06	17.06	18.06	19.06	20.06	21.06	22.06	23.06		
- Sirchinger Str.		16.07	17.07	18.07	19.07	20.07	21.07	22.07	23.07		
- Busbahnhof		16.11	17.11	18.11	19.11	20.11	21.11	22.11	23.11		
RB63 Bad Urach Bahnhof	ab	16.21	17.21	18.21	19.21	20.21	21.21	22.21	23.21		
RB63 Metzingen	an	16.44	17.44	18.44	19.44	20.44	21.44	22.44	23.44		
RB63 Reutlingen Hbf	an	16.58	17.58	18.58	19.58	20.58	21.58	22.58	23.58		

Bad Urach – Münsingen

		Sonn-/Feiertag									
		🚲	🚲	🚲	🚲	🚲	🚲	🚲	🚲	🚲	🚲
FAHRRADBEFÖRDERUNG											
RB63 Reutlingen Hbf	ab	07.00	08.00	09.00	10.00	11.00	12.00	13.00	14.00	15.00	
RB63 Metzingen	ab	07.15	08.15	09.15	10.15	11.15	12.15	13.15	14.15	15.15	
RB63 Bad Urach Bahnhof	an	07.36	08.36	09.36	10.36	11.36	12.36	13.36	14.36	15.36	
Bad Urach Busbahnhof (3)		07.45	08.45	09.45	10.45	11.45	12.45	13.45	14.45	15.45	
- Sirchinger Str.		07.46	08.46	09.46	10.46	11.46	12.46	13.46	14.46	15.46	
- Bruderhaus Diakonie		07.47	08.47	09.47	10.47	11.47	12.47	13.47	14.47	15.47	
- Georgisiedlung		07.48	08.48	09.48	10.48	11.48	12.48	13.48	14.48	15.48	
- Jägerhaus		07.49	08.49	09.49	10.49	11.49	12.49	13.49	14.49	15.49	
- Hohenwittlingen		07.50	08.50	09.50	10.50	11.50	12.50	13.50	14.50	15.50	
- Georgenau		07.50	08.50	09.50	10.50	11.50	12.50	13.50	14.50	15.50	
- Kraftwerk		07.51	08.51	09.51	10.51	11.51	12.51	13.51	14.51	15.51	
- Enge		07.52	08.52	09.52	10.52	11.52	12.52	13.52	14.52	15.52	
Seeburg		07.54	08.54	09.54	10.54	11.54	12.54	13.54	14.54	15.54	
Münsingen Seetal		07.57	08.57	09.57	10.57	11.57	12.57	13.57	14.57	15.57	
- Industriegebiet		08.00	09.00	10.00	11.00	12.00	13.00	14.00	15.00	16.00	
- Lichtensteinstr. B 465		08.02	09.02	10.02	11.02	12.02	13.02	14.02	15.02	16.02	
- Bahnhof		08.06	09.06	10.06	11.06	12.06	13.06	14.06	15.06	16.06	
RB59 Münsingen Bhf	ab				10.30		13.39		15.39		
RB59 Schelklingen Bahnhof	an				11.07		14.16		16.16		
RB59 Münsingen Bhf	ab				10.35		12.20		14.20		16.20
RB59 Engstingen Bahnhof	an				11.06		12.51		14.06		16.51

		Sonn-/Feiertag									
		🚲	🚲	🚲	🚲	🚲	🚲	🚲	🚲	🚲	🚲
FAHRRADBEFÖRDERUNG											
RB63 Reutlingen Hbf	ab	16.00	17.00		23.00						
RB63 Metzingen	ab	16.15	17.15		23.15						
RB63 Bad Urach Bahnhof	an	16.36	17.36		23.36						
Bad Urach Busbahnhof (3)		16.45	17.45	alle	23.45						
- Sirchinger Str.		16.46	17.46	60	23.46						
- Bruderhaus Diakonie		16.47	17.47	Min	23.47						
- Georgisiedlung		16.48	17.48		23.48						
- Jägerhaus		16.49	17.49		23.49						
- Hohenwittlingen		16.50	17.50		23.50						
- Georgenau		16.50	17.50		23.50						
- Kraftwerk		16.51	17.51		23.51						
- Enge		16.52	17.52		23.52						
Seeburg		16.54	17.54		23.54						
Münsingen Seetal		16.57	17.57		23.57						
- Industriegebiet		17.00	18.00		00.00						
- Lichtensteinstr. B 465		17.02	18.02		00.02						
- Bahnhof		17.06	18.06		00.06						
RB59 Münsingen Bhf	ab	17.39									
RB59 Schelklingen Bahnhof	an	18.16									
RB59 Münsingen Bhf	ab	17.31									
RB59 Engstingen Bahnhof	an	18.02									
RB59 Gammertingen Bahnhof	an	18.37									

HeubergBus
X7 361 362
Ebingen – Meßstetten – Obernheim

	Sonn-/Feiertag								
LINIE	361	362	361	362	361	362	361	362	361
FAHRRADBEFÖRDERUNG									
Ebingen Alb Center	07.48	08.48	09.48	10.48	11.48	12.48	13.48	14.48	15.48
- Karlsbrücke	07.49	08.49	09.49	10.49	11.49	12.49	13.49	14.49	15.49
<i>R6a/RB66 Tübingen Hbf</i>	<i>ab 07.00</i>	<i>07.29</i>	<i>09.00</i>	<i>09.29</i>	<i>11.00</i>	<i>11.29</i>	<i>13.00</i>	<i>13.29</i>	<i>15.00</i>
<i>R6a/RB66 Balingen</i>	<i>ab 07.34</i>	<i>08.23</i>	<i>09.36</i>	<i>10.23</i>	<i>11.36</i>	<i>12.23</i>	<i>13.36</i>	<i>14.23</i>	<i>15.36</i>
<i>R6a/RB66 Albstadt-Ebingen</i>	<i>an 07.46</i>	<i>08.43</i>	<i>09.48</i>	<i>10.43</i>	<i>11.48</i>	<i>12.43</i>	<i>13.48</i>	<i>14.43</i>	<i>15.48</i>
- Busbahnhof (9)	ab 07.53	08.53	09.53	10.53	11.53	12.53	13.53	14.53	15.53
- Groz-Beckert	07.55	08.55	09.55	10.55	11.55	12.55	13.55	14.55	15.55
- Schatten	07.57	08.57	09.57	10.57	11.57	12.57	13.57	14.57	15.57
- Alte Steige	08.01	09.01	10.01	11.01	12.01	13.01	14.01	15.01	16.01
Meßstetten Waldhorn	08.04	09.04	10.04	11.04	12.04	13.04	14.04	15.04	16.04
- Ebingen-/Georgstr.	08.05	09.05	10.05	11.05	12.05	13.05	14.05	15.05	16.05
- Adler-Apotheke	08.06	09.06	10.06	11.06	12.06	13.06	14.06	15.06	16.06
- Rathaus	an 08.07	09.07	10.07	11.07	12.07	13.07	14.07	15.07	16.07
- Rathaus	ab	09.08		11.08		13.08		15.08	
- Fa. Götz		09.09		11.09		13.09		15.09	
- Hossinger Str.		09.10		11.10		13.10		15.10	
Hossingen Rathaus		09.14		11.14		13.14		15.14	
Tieringen Rathaus	an	09.21		11.21		13.21		15.21	
- Rathaus	ab	09.23		11.23		13.23		15.23	
Oberdigisheim Ochsen		09.27		11.27		13.27		15.27	
- Abzw. Geyerbad		09.29		11.29		13.29		15.29	
Obernheim Kirche		09.32		11.32		13.32		15.32	

	Sonn-/Feiertag								
LINIE	362	361	362	361	362	361	362	361	362
FAHRRADBEFÖRDERUNG									
Ebingen Alb Center	16.48	17.48	18.48	19.48	20.48	21.48	22.38		
- Karlsbrücke	16.49	17.49	18.49	19.49	20.49	21.49	22.39		
<i>R6a/RB66 Tübingen Hbf</i>	<i>ab 15.29</i>	<i>17.00</i>	<i>17.29</i>	<i>19.00</i>	<i>19.29</i>	<i>21.00</i>	<i>21.33</i>	<i>23.10</i>	
<i>R6a/RB66 Balingen</i>	<i>ab 16.23</i>	<i>17.36</i>	<i>18.23</i>	<i>19.36</i>	<i>20.23</i>	<i>21.36</i>	<i>22.15</i>	<i>23.42</i>	
<i>R6a/RB66 Albstadt-Ebingen</i>	<i>an 16.43</i>	<i>17.48</i>	<i>18.43</i>	<i>19.48</i>	<i>20.43</i>	<i>21.48</i>	<i>22.37</i>	<i>23.54</i>	
- Busbahnhof (9)	ab 16.53	17.53	18.53	19.53	20.53	21.53	22.44	00.05	
- Groz-Beckert	16.55	17.55	18.55	19.55	20.55	21.55	22.46	00.07	
- Schatten	16.57	17.57	18.57	19.57	20.57	21.57	22.48	00.09	
- Alte Steige	17.01	18.01	19.01	20.01	21.01	22.01	22.52	00.13	
Meßstetten Waldhorn	17.04	18.04	19.04	20.04	21.04	22.04	22.55	00.16	
- Ebingen-/Georgstr.	17.05	18.05	19.05	20.05	21.05	22.05	22.56	00.17	
- Adler-Apotheke	17.06	18.06	19.06	20.06	21.06	22.06	22.57	00.18	
- Rathaus	an 17.07	18.07	19.07	20.07	21.07	22.07	22.58	00.19	
- Rathaus	ab 17.08		19.08						
- Fa. Götz		17.09		19.09					
- Hossinger Str.		17.10		19.10					
Hossingen Rathaus		17.14		19.14					
Tieringen Rathaus	an 17.21		19.21						
- Rathaus	ab 17.23		19.23						
Oberdigisheim Ochsen		17.27		19.27					
- Abzw. Geyerbad		17.29		19.29					
Obernheim Kirche		17.32		19.32					

 Im Abschnitt Ebingen Busbahnhof - Meßstetten Rathaus als **Linie X7**, RegioAlbBus

Obernheim – Meßstetten – Ebingen

	Sonn-/Feiertag								
LINIE	361	362	361	362	361	362	361	362	361
FAHRRADBEFÖRDERUNG									
Obernheim Kirche	07.34		09.34		11.34		13.34		15.34
Oberdigisheim Abzw. Geyerbad	07.36		09.36		11.36		13.36		15.36
- Ochsen	07.38		09.38		11.38		13.38		15.38
- Rathaus	07.39		09.39		11.39		13.39		15.39
Unterdigisheim Feuerwehr	07.43		09.43		11.43		13.43		15.43
Meßstetten Unterdigish. Str.	07.48		09.48		11.48		13.48		15.48
- Neukauf/Lidl	07.49		09.49		11.49		13.49		15.49
- Rathaus	07.50	08.50	09.50	10.50	11.50	12.50	13.50	14.50	15.50
- Ebingen Straße	07.51	08.51	09.51	10.51	11.51	12.51	13.51	14.51	15.51
- Ebingen-/Georgstr.	07.52	08.52	09.52	10.52	11.52	12.52	13.52	14.52	15.52
- Waldhorn	07.53	08.53	09.53	10.53	11.53	12.53	13.53	14.53	15.53
Ebingen Alte Steige	07.56	08.56	09.56	10.56	11.56	12.56	13.56	14.56	15.56
- Schatten	08.00	09.00	10.00	11.00	12.00	13.00	14.00	15.00	16.00
- Eichamt	08.01	09.01	10.01	11.01	12.01	13.01	14.01	15.01	16.01
- Karlsbrücke	08.02	09.02	10.02	11.02	12.02	13.02	14.02	15.02	16.02
- Busbahnhof (9)	08.05	09.05	10.05	11.05	12.05	13.05	14.05	15.05	16.05
<i>R6a/RB66 Albstadt-Ebingen</i>	<i>ab 08.11</i>	<i>09.15</i>	<i>10.10</i>	<i>11.15</i>	<i>12.10</i>	<i>13.15</i>	<i>14.10</i>	<i>15.15</i>	<i>16.11</i>
<i>R6a/RB66 Balingen</i>	<i>an 08.22</i>	<i>09.35</i>	<i>10.22</i>	<i>11.35</i>	<i>12.22</i>	<i>13.35</i>	<i>14.22</i>	<i>15.35</i>	<i>16.22</i>
<i>R6a/RB66 Tübingen Hbf</i>	<i>an 08.57</i>	<i>10.28</i>	<i>10.57</i>	<i>12.28</i>	<i>12.57</i>	<i>14.28</i>	<i>14.57</i>	<i>16.28</i>	<i>16.57</i>
- Alb Center	08.09	09.09	10.09	11.09	12.09	13.09	14.09	15.09	16.09

	Sonn-/Feiertag								
LINIE	362	361	362	361	362	361	362	361	362
FAHRRADBEFÖRDERUNG									
Obernheim Kirche		17.34		19.34					
Oberdigisheim Abzw. Geyerbad		17.36		19.36					
- Ochsen		17.38		19.38					
- Rathaus		17.39		19.39					
Unterdigisheim Feuerwehr		17.43		19.43					
Meßstetten Unterdigish. Str.		17.48		19.48					
- Neukauf/Lidl		17.49		19.49					
- Rathaus	16.50	17.50	18.50	19.50	20.50	21.50	23.00	23.50	
- Ebingen Straße	16.51	17.51	18.51	19.51	20.51	21.51	23.01	23.51	
- Ebingen-/Georgstr.	16.52	17.52	18.52	19.52	20.52	21.52	23.02	23.52	
- Waldhorn	16.53	17.53	18.53	19.53	20.53	21.53	23.03	23.53	
Ebingen Alte Steige	16.56	17.56	18.56	19.56	20.56	21.56	23.06	23.56	
- Schatten	17.00	18.00	19.00	20.00	21.00	22.00	23.10	00.00	
- Eichamt	17.01	18.01	19.01	20.01	21.01	22.01	23.11	00.01	
- Karlsbrücke	17.02	18.02	19.02	20.02	21.02	22.02	23.12	00.02	
- Busbahnhof (9)	17.05	18.05	19.05	20.05	21.05	22.05	23.15	00.05	
<i>R6a/RB66 Albstadt-Ebingen</i>	<i>ab 17.15</i>	<i>18.11</i>	<i>19.15</i>	<i>20.10</i>	<i>21.15</i>	<i>22.13</i>			
<i>R6a/RB66 Balingen</i>	<i>an 17.35</i>	<i>18.22</i>	<i>19.35</i>	<i>20.22</i>	<i>21.35</i>	<i>22.32</i>			
<i>R6a/RB66 Tübingen Hbf</i>	<i>an 18.28</i>	<i>18.57</i>	<i>20.28</i>	<i>20.57</i>	<i>22.27</i>	<i>23.02</i>			
- Alb Center	17.09	18.09	19.09	20.09	21.09	22.09			

Hinweise zum Tarif siehe Seite 118

 Im Abschnitt Meßstetten Rathaus - Ebingen Busbahnhof als **Linie X7**, RegioAlbBus



G2/12

RegioBus

X340

Bad Urach – Laichingen

→	Sonn-/Feiertag			
FAHRRADBEFÖRDERUNG				
RB63 Tübingen Hbf	ab	06.41	22.41	
RB63 Reutlingen Hbf	ab	07.00	23.00	
RB63 Bad Urach Bahnhof	an	07.36	23.36	
Bad Urach Busbahnhof (5)	ab	06.45 07.45	alle 23.45	
- Sirchinger Str.		06.46 07.46	60 23.46	
- Bruderhaus Diakonie		06.48 07.48	Min 23.48	
- Georgisiedlung		06.49 07.49	23.49	
- Jägerhaus		06.50 07.50	23.50	
Wittlingen Winkeltriebweg		06.54 07.54	23.54	
- Uracher Straße		06.55 07.55	23.55	
- Gewerbegebiet		06.57 07.57	23.57	
Hengen Anemonenweg		07.00 08.00	00.00	
- Rathaus		07.01 08.01	00.01	
Böhringen Albstraße		07.06 08.06	00.06	
- Schule		07.07 08.07	00.07	
Donnstetten Gutenberger Str.		07.13 08.13	00.13	
- Rathaus		07.14 08.14	00.14	
Westerheim Donnstetter Str.		07.19 08.19	00.19	
- Rathaus		07.20 08.20	00.20	
- Ost		07.22 08.22	00.22	
Laichingen Olgastraße		07.26 08.26	00.26	
- ZOB (E)		07.27 08.27	00.27	

Laichingen – Bad Urach

←	Sonn-/Feiertag			
FAHRRADBEFÖRDERUNG				
Laichingen ZOB (E)		06.30 07.30	08.30 alle 22.30	
- Olgastraße		06.32 07.32	08.32 60 22.32	
Westerheim Ost		06.37 07.37	08.37 Min 22.37	
- Rathaus		06.38 07.38	08.38 22.38	
- Donnstetter Str.		06.39 07.39	08.39 22.39	
Donnstetten Rathaus		06.45 07.45	08.45 22.45	
- Gutenberger Str.		06.46 07.46	08.46 22.46	
Böhringen Albstraße	an	06.52 07.52	08.52 22.52	
- Albstraße	ab	06.52 07.52	08.52 22.52	
Hengen Rathaus		06.58 07.58	08.58 22.58	
- Anemonenweg		06.59 07.59	08.59 22.59	
Wittlingen Gewerbegebiet		07.02 08.02	09.02 23.02	
- Uracher Straße		07.04 08.04	09.04 23.04	
- Winkeltriebweg		07.05 08.05	09.05 23.05	
Bad Urach Jägerhaus		07.09 08.09	09.09 23.09	
- Georgisiedlung		07.10 08.10	09.10 23.10	
- Bruderhaus Diakonie		07.11 08.11	09.11 23.11	
- Sirchinger Str.		07.12 08.12	09.12 23.12	
- Busbahnhof (7)		07.14 08.14	09.14 23.14	
RB63 Bad Urach Bahnhof	ab	07.21 08.21	09.21 23.21	
RB63 Reutlingen Hbf	an	07.58 08.57	09.58 23.58	
RB63 Tübingen Hbf	an	08.18 09.17	10.18 00.18	

Hinweise zum Tarif siehe Seite 118



G2/12

DB

RegioBus

343

Bad Urach – Laichingen

→	Sonn-/Feiertag			
FAHRRADBEFÖRDERUNG				
X340 Bad Urach Busbahnhof	ab	06.45		
X340 Böhringen Albstraße	an	07.06		
Böhringen Albstraße		07.09	alle 60	
- Mitte		07.10	60	
Zainingen Rathaus		07.18	Min	
Feldstetten		07.26 07.41	21.41	
Westerheim Feldstetter Str.		07.47	21.47	
- Rathaus		07.48	21.48	
- Ost		07.50	21.50	
Laichingen Olgastraße		07.54	21.54	
- ZOB (E)		07.55	21.55	

Laichingen – Bad Urach

←	Sonn-/Feiertag			
FAHRRADBEFÖRDERUNG				
Laichingen ZOB (A)		06.05	alle 21.05	
- Olgastraße		06.06	60 21.06	
Westerheim Ost		06.10	Min 21.10	
- Rathaus		06.12	21.12	
- Feldstetter Str.		06.13	21.13	
Feldstetten		06.19 06.32	20.32 21.19	
Zainingen Rathaus		06.40	20.40	
Böhringen Mitte		06.48	20.48	
- Albstraße	an	06.49	20.49	
X340 Böhringen Albstraße	ab	06.52	20.52	
X340 Bad Urach Busbahnhof	an	07.14	21.14	

Hinweise zum Tarif siehe Seite 118

Reutlingen – Engstingen – Münsingen – Schelklingen

		Sonn-/Feiertag								
LINIE		RB59	260	7606	7606	RB59	7606	RB59	7606	RB59
ZUGGATTUNG		ZUG	BUS	BUS	BUS	ZUG	BUS	ZUG	BUS	ZUG
FAHRRADBEFÖRDERUNG		🚲	🚲			🚲	🚲	🚲	🚲	🚲
RE6/MEX Stuttgart Hbf	ab		08.23		09.23		11.23		15.23	
RE6/MEX Metzingen	ab		09.05		10.05		12.05		16.05	
RE6/MEX Reutlingen Hbf	an		09.11		10.12		12.11		16.11	
RE6/MEX Tübingen Hbf	ab		09.05		10.05		11.58		15.58	
RE6/MEX Reutlingen Hbf	an		09.16		10.16		12.09		16.09	
Reutlingen Hauptbahnhof			09.21		10.28		12.18		16.18	
- Stadthalle			09.24		10.31		12.21		16.21	
Pfullingen Laiblingsplatz			<		10.41		12.31		16.31	
Unterhausen Bahnhofstr.			09.40		10.49		12.39		16.39	
Großengstingen Marktpl.	an		09.52		11.00		12.50		16.50	
- Marktplatz	ab		09.53	09.58	11.00		12.50		16.50	
Kleingengstingen Rathaus			09.55	10.00	11.02		12.52		16.52	
- Friedhof				10.01	11.03		12.53		16.53	
7606 Kleingengst. Friedhof	ab				11.22					
7606 Schloss Lichtenstein	an				11.32					
- Bahnhof			<	11.05	11.35	12.55	12.57	>	16.55	
Kohlstetten Bahnhof			10.06		11.41		13.03		16.58	17.01
Offenhausen Bahnhof			10.09		11.46		13.08		17.01	17.06
Gomadingen Rathaus			10.12		>		>	17.04	>	
- Bahnhof					11.50		13.12		>	17.10
Marbach Gestüt			10.15		>		>	>	>	
- Bahnhof			10.16		11.55		13.17		>	17.15
- Grafeneck			10.17		11.57		13.19		>	17.17
Müns. Lichtensteinstr. B 465			10.26		>		>	17.13	>	
- Bahnhof	an		10.27		12.08		13.30		17.15	17.28
- Bahnhof	ab		07.53				13.39		17.39	
Sondernach Bahnhof			08.13				13.59		17.59	
Hütten Bahnhof			08.17				14.03		18.03	
Schmiechen Albahn			08.25				14.11		18.11	
Schelklingen Bahnhof			08.30				14.16		18.16	
RB59 Schelklingen Bahnhof	ab		08.34				15.21			
RB59 Blaubeuren Bahnhof	an		08.39				15.26			
RB59 Ulm Hauptbahnhof	an		09.00				15.41			

		Sonn-/Feiertag		
LINIE		260	260	7606
ZUGGATTUNG		BUS	BUS	BUS
FAHRRADBEFÖRDERUNG		🚲	🚲	
RE6/MEX Stuttgart Hbf	ab	16.23	18.23	
RE6/MEX Metzingen	ab	17.05	19.05	
RE6/MEX Reutlingen Hbf	an	17.11	19.11	
RE6/MEX Tübingen Hbf	ab	17.05	19.05	
RE6/MEX Reutlingen Hbf	an	17.16	19.16	
Reutlingen Hauptbahnhof		17.28	19.21	
- Stadthalle		17.31	19.24	
Unterhausen Bahnhofstr.		17.47	19.40	
Großengstingen Marktpl.	an	17.59	19.52	
- Marktplatz	ab	18.00	19.53	19.53
Kleingengstingen Rathaus		>	19.55	19.55
- Friedhof		>		19.56
- Bahnhof		18.05	>	>
Kohlstetten Bahnhof				20.01
Offenhausen Bahnhof				20.04
Gomadingen Rathaus				20.07
Marbach Bahnhof			20.10	20.10
- Grafeneck			20.12	20.12
Müns. Lichtensteinstr. B 465			20.21	20.21
- Bahnhof	an		20.22	20.22

ZEICHENERKLÄRUNG:

- ☐ = hält nur zum Aussteigen
- ◀ = Weiterfahrt im selben Fahrzeug möglich

Bus der Linie 260 = **SVL**, Bus der Linie 7606 = **RAB**
Zusätzliche Umsteigemöglichkeit in Kleingengstingen zwischen den Haltestellen Bahnhof und Friedhof. Fußweg ca. 5 Minuten.
Fußweg zum Schloss Lichtenstein ab Haltestelle „Aufberg“ ca. 1,3 km.
Hinweise zum Tarif siehe Seite 118



Schelklingen – Münsingen – Engstingen – Reutlingen

		Sonn-/Feiertag					
LINIE		7606	260	RB59	7606	260	RB59
ZUGGATTUNG		BUS		ZUG		ZUG	
FAHRRADBEFÖRDERUNG		🚲		🚲		🚲	
RB59 Ulm Hauptbahnhof	ab			09.21			11.17
RB59 Blaubeuren Bahnhof	ab			09.40			11.29
RB59 Schelklingen Bahnhof	an			09.47			11.33
Schelklingen Bahnhof				09.50			11.38
Schmiechen Albbahn				09.53			11.41
Hütten Bahnhof				10.01			11.49
Sondernach Bahnhof				10.05			11.53
Münsingen Bhf	an			10.28			12.16
- Bahnhof	ab	09.00		10.35			12.20
- Lichtensteinstr. B 465		09.01		>			>
Marbach Grafeneck		09.07		10.43			12.28
- Bahnhof		09.08		10.47			12.32
Gomadingen Rathaus		09.12		>			>
- Bahnhof		>		10.52			12.37
Offenhausen Bahnhof		09.15		10.55			12.40
Kohlstetten Bahnhof		09.18		11.00			12.45
Kleinengstingen Bahnhof		>		11.06	11.20		12.51
7635 Schloss Lichtenstein	ab					11.01	
7635 Kleinengst. Friedhof	an					11.10	
- Friedhof		09.23				11.22	
- Rathaus		09.25	10.05	>		12.05	
Großengstingen Marktpl.		09.27	10.07			11.24	12.07
Schloss Lichtenstein		>		11.32		>	
Unterhausen Bahnhofstr.		10.19		11.45		12.19	
Pfullingen Laiblingsplatz		>		11.55		>	
- Bismarckstr.		>		11.57		>	
Reutlingen Stadthalle		10.34		12.04		12.34	
- Hauptbahnhof		10.40		12.08		12.40	
RE6/MEX Reutlingen Hbf	ab					12.12	12.50
RE6/MEX Tübingen Hbf	an					12.22	12.58
RE6/MEX Reutlingen Hbf	ab	11.09	11.00			12.16	13.09
RE6/MEX Metzingen	an		11.10			12.22	13.10
RE6/MEX Stuttgart Hbf	an	11.53				13.07	13.53

		Sonn-/Feiertag						
LINIE		260	7606	RB59	RB59	RB59	7606	7606
ZUGGATTUNG		BUS		ZUG		ZUG		BUS
FAHRRADBEFÖRDERUNG		🚲		🚲		🚲		
RB59 Ulm Hauptbahnhof	ab			14.17				16.17
RB59 Blaubeuren Bahnhof	ab			14.29				16.29
RB59 Schelklingen Bahnhof	an			14.33				16.33
Schelklingen Bahnhof				14.38				16.38
Schmiechen Albbahn				14.41				16.41
Hütten Bahnhof				14.49				16.49
Sondernach Bahnhof				14.53				16.53
Münsingen Bhf	an			15.16				17.16
- Bahnhof	ab		15.02		16.20	17.31		18.00
- Lichtensteinstr. B 465			15.03		>	>		18.01
Marbach Grafeneck			>		16.28	17.39		18.07
- Bahnhof			>		16.32	17.43		18.08
Gomadingen Rathaus			15.12		>	>		18.12
- Bahnhof			>		16.37	17.48		19.05
Offenhausen Bahnhof			15.15		16.40	17.51		18.15
Kohlstetten Bahnhof			15.18		16.45	17.56		18.18
Kleinengstingen Bahnhof			>		16.51	18.02		>
- Friedhof			15.23					18.23
- Rathaus		14.05	15.25					18.25
Großengstingen Marktpl.		14.07	15.27					18.27
Unterhausen Bahnhofstr.		14.19	15.39					18.39
Pfullingen Laiblingsplatz		>						18.49
- Bismarckstr.		>						18.51
Reutlingen Stadthalle		14.34	15.58					18.58
- Hauptbahnhof		14.40	16.02					19.02
RE6/MEX Reutlingen Hbf	ab	14.50	16.12					19.12
RE6/MEX Tübingen Hbf	an	14.58	16.22					19.22
RE6/MEX Reutlingen Hbf	ab	15.09	15.00	16.09			20.00	19.09
RE6/MEX Metzingen	an		15.10	16.16			20.10	
RE6/MEX Stuttgart Hbf	an	15.53	16.56					19.53

ZEICHENERKLÄRUNG:
 ♣ = hält nur zum Aussteigen
 ➤ = Weiterfahrt im selben Fahrzeug möglich

Schelklingen – Münsingen – Engstingen – Reutlingen

		Sonn-/Feiertag	
LINIE		260	7606
ZUGGATTUNG		BUS	
FAHRRADBEFÖRDERUNG		🚲	
Münsingen Bhf	ab		21.23
- Lichtensteinstr. B 465			21.24
Gomadingen Rathaus			21.33
Offenhausen Bahnhof			21.36
Kohlstetten Bahnhof			21.39
Kleinengst. Friedhof			21.44
- Rathaus		20.02	21.46
Großengstingen Marktpl.		20.04	21.48
Unterhausen Bahnhofstr.		20.16	21.56
Pfullingen Laiblingsplatz		>	22.03
- Bismarckstr.		>	22.05
Reutlingen Stadthalle		20.31	22.13
- Hauptbahnhof		20.38	22.18
RE6/MEX Reutlingen Hbf	ab	20.42	
RE6/MEX Tübingen Hbf	an	20.53	
RE6/MEX Reutlingen Hbf	ab	20.43	22.43
RE6/MEX Metzingen	an	20.49	22.49
RE6/MEX Stuttgart Hbf	an	21.30	23.32

ZEICHENERKLÄRUNG:
 ♣ = hält nur zum Aussteigen

Bus der Linie 260 = SVL, Bus der Linie 7606 = RAB
Zusätzliche Umsteigemöglichkeit in Kleinengstingen zwischen den Haltestellen Bahnhof und Friedhof. Fußweg ca. 5 Minuten.
Fußweg zum Schloss Lichtenstein ab Haltestelle „Aufberg“ ca. 1,3 km.
Hinweise zum Tarif siehe Seite 118



G2/H1

191

Rad-Wander-Bus Blaue Mauer

Neuffen – Hohenneuffen – Erkenbrechtsweiler – Oberlenningen

		Sonn-/Feiertag						
FAHRRADBEFÖRDERUNG		🚲	🚲	🚲	🚲	🚲	🚲	🚲
RB65 Nürtingen	ab 07.59							
RB65 Neuffen	an 08.11	alle 60 Min						
199 Metzingen Bahnhof	ab	09.59	11.59	15.59	17.59			
199 Neuffen Bahnhof	an	10.15	12.15	16.15	18.15			
Neuffen Bahnhof		09.20	11.20	13.20	17.00	19.00		
- Oberer Graben		09.21	11.21	13.21	17.01	19.01		
- Albstraße		09.23	11.23	13.23	17.03	19.03		
Erkenbrechtsweiler Burrenhof		09.33	11.33	13.33	15.13	17.13	19.13	
- W.Parkpl. Hohenneuffen		09.58	11.58	13.58	15.23	17.23	19.23	
- Untere Straße	08.33	10.03	12.03	14.03	15.28	17.28	19.28	
- Staufenstraße	08.33	10.03	12.03	14.03	15.28	17.28	19.28	
Hochwang Rathaus	08.35	10.05	12.05	14.05	15.30	17.30	19.30	
Unterlenningen Rathaus	08.41	10.11	12.11	14.11	15.36	17.36	19.36	
Oberlenningen	08.45	10.15	12.15	14.15	15.40	17.40	19.40	

Oberlenningen – Erkenbrechtsweiler – Hohenneuffen – Neuffen

		Sonn-/Feiertag						
FAHRRADBEFÖRDERUNG		🚲	🚲	🚲	🚲	🚲	🚲	🚲
Oberlenningen		08.45	10.45	12.45	14.15	15.45	17.45	19.45
Unterlenningen Rathaus		08.47	10.47	12.47	14.17	15.47	17.47	19.47
Hochwang Rathaus		08.53	10.53	12.53	14.23	15.53	17.53	19.53
Erkenbrechtsweiler Staufenstr.		08.55	10.55	12.55	14.25	15.55	17.55	19.55
- Untere Straße		08.56	10.56	12.56	14.26	15.56	17.56	19.56
- W.Parkpl. Hohenneuffen		09.01	11.01	13.01	14.31	16.16	18.16	
- Burrenhof		09.07	11.07	13.07	14.37	16.22	18.22	
Neuffen Albstraße		09.15	11.15	13.15	16.30	18.30		
- Oberer Graben		09.17	11.17	13.17	16.32	18.32		
- Bahnhof		09.20	11.20	13.20	16.35	18.35		
199 Neuffen Bahnhof	ab	09.40	11.40	13.40				
199 Metzingen Bahnhof	an	09.56	11.56	13.56				
RB65 Neuffen	ab	09.44	11.44	13.44	16.44	18.44		
RB65 Nürtingen	an	09.56	11.56	13.56	16.56	18.56		

Keine Fahrradmitnahme bei diesem Anschluss

Be- und Entladen von Fahrrädern nur an diesen Haltestellen

Hinweise zum Tarif siehe Seite 118



G1/G2

199

Beuren – Neuffen – Kohlberg – Metzingen

		Sonn-/Feiertag						
Beuren Panorama Therme		09.22	11.22	13.22	15.22	17.22	19.22	
- Balzholzer Str.		09.23	11.23	13.23	15.23	17.23	19.23	
- Brühl (Freilichtmuseum)		09.25	11.25	13.25	15.25	17.25	19.25	
- Bürgerhaus		09.26	11.26	13.26	15.26	17.26	19.26	
- Gartenstraße		09.29	11.29	13.29	15.29	17.29	19.29	
- Balzholzer Str.		09.31	11.31	13.31	15.31	17.31	19.31	
Balzholz Rathaus		09.33	11.33	13.33	15.33	17.33	19.33	
Neuffen M.-Planck-Str.		09.34	11.34	13.34	15.34	17.34	19.34	
- Oberer Graben		09.36	11.36	13.36	15.36	17.36	19.36	
- Bahnhof	an	09.40	11.40	13.40	15.40	17.40	19.40	
RB65 Neuffen	ab	09.44	11.44	13.44	15.44	17.44	19.44	
RB65 Nürtingen	an	09.56	11.56	13.56	15.56	17.56	19.56	
- Bahnhof	ab	09.40	11.40	13.40	15.40	17.40	19.40	
- Lindenplatz		09.41	11.41	13.41	15.41	17.41	19.41	
Kohlberg Hörnlesweg		09.44	11.44	13.44	15.44	17.44	19.44	
- Etzelweg		09.44	11.44	13.44	15.44	17.44	19.44	
- Rathaus		09.45	11.45	13.45	15.45	17.45	19.45	
- Metzinger Str.		09.46	11.46	13.46	15.46	17.46	19.46	
Kappishäusern Linde		09.48	11.48	13.48	15.48	17.48	19.48	
Metzingen Falkenberg		09.50	11.50	13.50	15.50	17.50	19.50	
- Altenheim		09.53	11.53	13.53	15.53	17.53	19.53	
- Bahnhof		09.56	11.56	13.56	15.56	17.56	19.56	
RE6/MEX Metzingen	ab	10.05	12.05	14.05	16.05	18.05	20.05	
RE6/MEX Reutlingen Hbf	an	10.11	12.11	14.11	16.11	18.11	20.11	
RE6/MEX Tübingen Hbf	an	10.22	12.22	14.22	16.22	18.22	20.22	

Metzingen – Kohlberg – Neuffen – Beuren

		Sonn-/Feiertag						
RE6/MEX Tübingen Hbf	ab	09.33	11.33	13.33	15.33	17.33	19.33	
RE6/MEX Reutlingen Hbf	ab	09.43	11.43	13.43	15.43	17.43	19.43	
RE6/MEX Metzingen	an	09.49	11.49	13.49	15.49	17.49	19.49	
Metzingen Bahnhof		09.59	11.59	13.59	15.59	17.59	19.59	
- Altenheim		10.00	12.00	14.00	16.00	18.00	20.00	
- Falkenberg		10.03	12.03	14.03	16.03	18.03	20.03	
Kappishäusern Linde		10.05	12.05	14.05	16.05	18.05	20.05	
Kohlberg Goethestraße		10.06	12.06	14.06	16.06	18.06	20.06	
- Metzinger Str.		10.07	12.07	14.07	16.07	18.07	20.07	
- Rathaus		10.08	12.08	14.08	16.08	18.08	20.08	
- Etzelweg		10.09	12.09	14.09	16.09	18.09	20.09	
- Hörnlesweg		10.10	12.10	14.10	16.10	18.10	20.10	
Neuffen Lindenplatz		10.13	12.13	14.13	16.13	18.13	20.13	
- Bahnhof	an	10.15	12.15	14.15	16.15	18.15	20.15	
RB65 Nürtingen	ab	09.59	11.59	13.59	15.59	17.59	19.59	
RB65 Neuffen	an	10.11	12.11	14.11	16.11	18.11	20.11	
- Bahnhof	ab	10.15	12.15	14.15	16.15	18.15	20.15	
- Oberer Graben		10.16	12.16	14.16	16.16	18.16	20.16	
- Max-Planck-Str.		10.18	12.18	14.18	16.18	18.18	20.18	
Balzholz Rathaus		10.20	12.20	14.20	16.20	18.20	20.20	
Beuren Panorama Therme		10.22	12.22	14.22	16.22	18.22	20.22	
- Balzholzer Str.		10.23	12.23	14.23	16.23	18.23	20.23	
- Brühl (Freilichtmuseum)		10.25	12.25	14.25	16.25	18.25	20.25	
- Bürgerhaus		10.26	12.26	14.26	16.26	18.26	20.26	
- Gartenstraße		10.28	12.28	14.28	16.28	18.28	20.28	

Hinweise zum Tarif siehe Seite 118

Reutlingen – Engstingen – Zwiefalten – Riedlingen

		Sonn-/Feiertag							
FAHRRADBEFÖRDERUNG									
○	Reutlingen Hauptbahnhof	09.21	11.21	13.21	15.21	17.28	19.21	21.21	
	- Stadthalle	09.24	11.24	13.24	15.24	17.31	19.24	21.24	
	- Ledergraben	09.26	11.26	13.26	15.26	17.33	19.26	21.26	
	- Am Echazufer	09.28	11.28	13.28	15.28	17.35	19.28	21.28	
	- Südbahnhof (Ost 1)	09.30	11.30	13.30	15.30	17.37	19.30	21.30	
	Unterhausen Stetten	09.37	11.37	13.37	15.37	17.44	19.37	21.37	
	- Bahnhofstr.	09.40	11.40	13.40	15.40	17.47	19.40	21.40	
	Honau	09.45	11.45	13.45	15.45	17.52	19.45	21.45	
	Honau Traifalberg	09.49	11.49	13.49	15.49	17.56	19.49	21.49	
○	Großengstingen Marktpl.	an 09.52	11.52	13.52	15.52	17.59	19.52	21.52	
○	- Marktplatz	ab 09.53	11.53	13.53	15.53	18.00	19.53		
	Kleingstingen Bahnhof	an >	>	>	>	18.05	>		
	- Bahnhof	ab >	>	>	>	18.05	>		
	- Rathaus	09.55	11.55	13.55	15.55	18.06	19.55		
	Bernloch Rathaus	10.00	12.00	14.00	16.00	18.11	20.00		
	- Wolfsbühl	10.01	12.01	14.01	16.01	18.12	20.01		
	Oberstetten Grubwiesen	10.03	12.03	14.03	16.03	18.14	20.03		
	- Mitte	10.04	12.04	14.04	16.04	18.15	20.04		
	Pfronstetten Ortsmitte	10.11	12.11	14.11	16.11	18.22	20.11		
	Tigerfeld	10.15	12.15	14.15	16.15	18.26	20.15		
	Huldstetten Zwiefalter Str.	10.18	12.18	14.18	16.18	18.29	20.18		
	Gaugingen Büchle	10.21	12.21	14.21	16.21	18.32	20.21		
○	Zwiefalten Rentalhalle	10.25	12.25	14.25	15.25	16.25	18.36	20.25	
	265 Zwiefalten Rentalhalle	ab 11.14		15.14		17.14			
	265 Gundelfingen Burg	an 11.30		15.30		17.30			
	Derneck								
	265 Münsingen Bhf	an 11.50		15.50		17.50			
	Bauch Mohren	12.27		15.27		18.38	20.27		
	Attenhöfen Abzw.	12.29		15.29		18.40	20.29		
	Bechingen Abzweigung	12.31		15.31		18.42	20.31		
	Daugendorf Stern	12.34		15.34		18.45	20.34		
	Riedlingen Berufliche Schule	12.36		15.36		18.47	20.36		
	- Kirchstraße (2)	12.39		15.39		18.50	20.39		
○	- Bahnhof (1)	12.45		15.45		18.56	20.45		

Riedlingen – Zwiefalten – Engstingen – Reutlingen

		Sonn-/Feiertag					
FAHRRADBEFÖRDERUNG							
○	Riedlingen Bahnhof (1)	09.15	13.15	15.57	19.12		
	- Stadthalle	09.17	13.17	15.59	19.14		
	- Kirchstraße (4)	09.19	13.19	16.01	19.16		
	- Berufliche Schule	09.21	13.21	16.03	19.18		
	Daugendorf Stern	09.24	13.24	16.06	19.21		
	Bechingen Abzweigung	09.26	13.26	16.08	19.23		
	Attenhöfen Abzw.	09.28	13.28	16.10	19.25		
	Bauch Mohren	09.30	13.30	16.12	19.27		
○	Zwiefalten Rentalhalle	an 09.32	13.32	16.14	19.29		
	265 Münsingen Bhf	ab	10.05		16.05		
	265 Gundelfingen Burg	ab	10.25		16.25		
	Derneck						
	265 Zwiefalten Rentalhalle	an	10.43		16.43		
○	- Rentalhalle	ab 09.34	11.34	13.34	16.15	17.20	19.31
	Gaugingen Büchle	09.39	11.39	13.39	16.20	17.25	19.36
	Huldstetten Zwiefalter Str.	09.43	11.43	13.43	16.24	17.29	19.40
	Tigerfeld	09.45	11.45	13.45	16.26	17.31	19.42
	Pfronstetten Ortsmitte	09.49	11.49	13.49	16.30	17.35	19.46
	Oberstetten Mitte	09.56	11.56	13.56	16.37	17.42	19.53
	Bernloch Wolfsbühl	09.59	11.59	13.59	16.40	17.45	19.56
	- Rathaus	10.00	12.00	14.00	16.41	17.46	19.57
	Kleingstingen Rathaus	10.05	12.05	14.05	16.46	17.51	20.02
	- Bahnhof	>	>	>	16.48	>	>
	Großengstingen Automuseum	>	>	>	17.52	>	>
○	- Marktplatz	10.07	12.07	14.07	16.53	17.53	20.04
	Honau Traifalberg	10.10	12.10	14.10	16.56	17.56	20.07
	Honau	10.15	12.15	14.15	17.01	18.01	20.12
	Unterhausen Bahnhofstr.	10.19	12.19	14.19	17.05	18.05	20.16
	- Stetten	10.21	12.21	14.21	17.07	18.07	20.18
	Reutlingen Südbahnhof (West 2)	10.28	12.28	14.28	17.14	18.14	20.25
	- Am Echazufer	10.30	12.30	14.30	17.16	18.16	20.27
	- Ledergraben	10.32	12.32	14.32	17.18	18.18	20.29
	- Stadthalle	10.34	12.34	14.34	17.20	18.20	20.31
○	- Hauptbahnhof	10.40	12.40	14.40	17.27	18.27	20.38

Be- und Entladen von Fahrrädern nur an diesen Haltestellen

Merklingen – Laichingen – Münsingen

		Sonn-/Feiertag							
FAHRRADBEFÖRDERUNG									
	RE200 Ulm	ab	08.29	10.29	12.29	14.29	16.29	18.29	
	RE200 Merklingen	an	00.00	10.40	12.40	14.40	16.40	18.40	
	RE200 Wendlingen	ab	08.24	10.24	12.24	14.24	16.24	18.24	
	RE200 Merklingen	an	08.38	10.38	12.38	14.38	16.38	18.38	
	Merklingen (Alb), Bahnhof (A)	06.47	08.47	10.47	12.47	14.47	16.47	18.47	20.47
	Machtolsheim Merklinger Straße	06.50	08.50	10.50	12.50	14.50	16.50	18.50	20.50
	- Kirche	06.51	08.51	10.51	12.51	14.51	16.51	18.51	20.51
	- Hauptstraße	06.52	08.52	10.52	12.52	14.52	16.52	18.52	20.52
	Laichingen Carl-Benz-Straße	06.56	08.56	10.56	12.56	14.56	16.56	18.56	20.56
	- Wirtschaftsschule	06.57	08.57	10.57	12.57	14.57	16.57	18.57	20.57
	- ZOB (C)	an 06.59	08.59	10.59	12.59	14.59	16.59	18.59	20.59
	- ZOB (C)	ab 07.00	09.00	11.00	13.00	15.00	17.00	19.00	21.00
	- Suppinger Straße	07.02	09.02	11.02	13.02	15.02	17.02	19.02	21.02
	Heroldstatt Gewerbestraße	07.06	09.06	11.06	13.06	15.06	17.06	19.06	21.06
	- Weberstraße	07.07	09.07	11.07	13.07	15.07	17.07	19.07	21.07
	- Pruter-u.-Paul-Kirche	07.08	09.08	11.08	13.08	15.08	17.08	19.08	21.08
	- Lange Straße	07.09	09.09	11.09	13.09	15.09	17.09	19.09	21.09
	- Neue Ortsmitte	an 07.10	09.10	11.10	13.10	15.10	17.10	19.10	21.10
	- Neue Ortsmitte	ab 07.11	09.11	11.11	13.11	15.11	17.11	19.11	21.11
	- Hülbenstr.	an 07.12	09.12	11.12	13.12	15.12	17.12	19.12	21.12
	- Hülbenstr.	ab 07.12	09.13	11.13	13.13	15.13	17.13	19.13	21.13
	Breithülen	07.16	09.17	11.15	13.15	15.17	17.17	19.17	21.17
	Magolsheim	07.21	09.22	11.20	13.20	15.22	17.22	19.22	21.22
	Böttingen Rathaus	07.26	09.27	11.25	13.25	15.27	17.27	19.27	21.27
	- Haldelen	07.27	09.28	11.26	13.26	15.28	17.28	19.28	21.28
	Auingen Biosphärenzentrum	07.29	09.30	11.28	13.28	15.30	17.30	19.30	21.30
	- Am Rathaus	07.31	09.32	11.30	13.30	15.32	17.32	19.32	21.32
	- Schärerstr.	07.32	09.33	11.31	13.31	15.33	17.33	19.33	21.33
	Münsingen Parksiedlung	07.33	09.34	11.32	13.32	15.34	17.34	19.34	21.34
	- Oberes Tor	07.34	09.35	11.33	13.33	15.35	17.35	19.35	21.35
	- Bahnhof	07.36	09.37	11.35	13.35	15.37	17.37	19.37	21.37

Münsingen – Laichingen – Merklingen

		Sonn-/Feiertag							
	Münsingen Bhf	07.38	09.38	11.38	13.38	15.38	17.38	19.38	21.38
	- Schloßhof	07.39	09.39	11.39	13.39	15.39	17.39	19.39	21.39
	- Parksiedlung	an 07.41	09.41	11.41	13.41	15.41	17.41	19.41	21.41
	- Parksiedlung	ab 07.41	09.41	11.41	13.41	15.41	17.41	19.41	21.41
	Auingen Schärerstr.	07.42	09.42	11.42	13.42	15.42	17.42	19.42	21.42
	- Am Rathaus	07.43	09.43	11.43	13.43	15.43	17.43	19.43	21.43
	- Biosphärenzentrum	07.45	09.45	11.45	13.45	15.45	17.45	19.45	21.45
	Böttingen Haldelen	07.47	09.47	11.47	13.47	15.47	17.47	19.47	21.47
	- Rathaus	07.48	09.48	11.48	13.48	15.48	17.48	19.48	21.48
	Magolsheim	07.53	09.53	11.53	13.53	15.53	17.53	19.53	21.53
	Breithülen	07.58	09.58	11.58	13.58	15.58	17.58	19.58	21.58
	Heroldstatt Ziegelhütte	07.59	09.59	11.59	13.59	15.59	17.59	19.59	21.59
	- Münsinger Straße	08.01	10.01	12.01	14.01	16.01	18.01	20.01	22.01
	- Hülbenstr.	an 08.02	10.02	12.02	14.02	16.02	18.02	20.02	22.02
	- Hülbenstr.	ab 08.02	10.02	12.02	14.02	16.02	18.02	20.02	22.02
	- Neue Ortsmitte	08.03	10.03	12.03	14.03	16.03	18.03	20.03	22.03
	- Lange Straße	08.05	10.05	12.05	14.05	16.05	18.05	20.05	22.05
	- Peter-u.-Paul-Kirche	08.06	10.06	12.06	14.06	16.06			



Rad-Wander-Busse Lautertal

(Ehingen –) Riedlingen – Zwiefalten – Hayingen – Münsingen

→	Sonn-/Feiertag			
	297	265	297	265
LINIE	297	265	297	265
FAHRRADBEFÖRDERUNG	(ab)	(ab)	(ab)	(ab)
RE55 Ulm Hauptbahnhof	ab 09.17		13.17	15.17
RE55 Ehingen Bahnhof	ab 09.42		13.42	15.42
RE55 Riedlingen	an 10.07		14.07	16.07
Riedlingen Bahnhof (1)	10.58		14.58	16.58
- Stadthalle	11.00		15.00	17.00
- Kirchstraße (4)	11.02		15.02	17.02
- Berufliche Schule	11.04		15.04	17.04
Daugendorf Stern	11.06		15.06	17.06
Bechingen Abzweigung	11.08		15.08	17.08
Attenhöfen Abzw.	11.10		15.10	17.10
Baach Mohren	11.12		15.12	17.12
Zwiefalten Rentalhalle	11.14		15.14	17.14
Gossenzugen	11.16		15.16	17.16
Hayingen Wimsener Höhle	11.19		15.19	17.19
- Schloß Ehrenfels/Glatal	11.20		15.20	17.20
Ehingen Busbahnhof	08.47			
Deppenhausen	08.53			
Munderkingen Bahnhof (Steig 1)	08.59	12.59		
Untermarchtal Info-Zentrum	09.04	13.04		
Obermarchtal Musikerheim	09.08	13.08		
Rechtenstein	09.12	13.12		
Oberwilzingen	09.18	13.18		
Hayingen Zwiefalter Str.	09.23	11.23	13.23	15.23 17.23
- Münsinger Straße		11.24		15.24 17.24
- Münsinger Straße	09.24		13.24	
Indelhausen	09.27	11.27	13.27	15.27 17.27
Weiler (Hayingen)	09.28	11.28	13.28	15.28 17.28
Gundelfingen Burg Derneck		11.30		15.30 17.30
- Burg Derneck	09.30		13.30	
- Wittstaig		11.32		15.32 17.32
- Wittstaig	09.32		13.32	
- Ack		11.33		15.33 17.33
- Ack	09.33		13.33	
Bichishausen Stett. Halde	09.34	11.34	13.34	15.34 17.34
- Zollhaus	09.35	11.36	13.35	15.36 17.36
Hunders. (Müns.) Alte Post	09.38	11.37	13.38	15.37 17.37
- Rathaus		11.40		15.40 17.40
- Rathaus	09.39		13.39	
Buttenhausen Hauenstraße	09.42	11.41	13.42	15.41 17.41
Apfelstetten Römerstraße		11.44		15.44 17.44
- Krautgartenweg		11.45		15.45 17.45
- Urbental	09.45	11.46	13.45	15.46 17.46
Münsingen Albklinik	09.47	11.48	13.47	15.48 17.48
- Bahnhof		11.50		15.50 17.50
- Bahnhof	09.50		13.50	
RB59 Münsingen Bhf	ab 10.30			
RB59 Schelklingen Bahnhof	an 11.07			
X2 Münsingen Bhf	ab 10.50	12.50	14.50	16.50 18.50
X2 Bad Urach Busbahnhof	an 11.11	13.11	15.11	17.11 19.11

Tarifhinweis: Von Münsingen bis Zwiefalten bzw. Oberwilzingen und für Fahrten aus dem restlichen naldo-Gebiet kommend bis Riedlingen gilt der naldo-Tarif auf den Linien 265/297. Ab Oberwilzingen gilt ausschließlich der DING-Tarif. Zwischen Münsingen Bahnhof und Zwiefalten bzw. Oberwilzingen wird der DING-Tarif anerkannt.

Münsingen – Hayingen – Zwiefalten – Riedlingen – (Ehingen)

←	Sonn-/Feiertag			
	265	297	265	297
LINIE	265	297	265	297
FAHRRADBEFÖRDERUNG	(ab)	(ab)	(ab)	(ab)
RB59 Schelklingen Bahnhof	ab 10.35		14.35	16.38
RB59 Münsingen Bhf	an 11.07		15.16	17.16
X2 Bad Urach Busbahnhof	ab 08.45	10.45	12.45	14.45 16.45
X2 Münsingen Bhf	an 09.06	11.06	13.06	15.06 17.06
Münsingen Bhf	10.05		14.05	16.05
- Bahnhof		12.05		18.05
- Albklinik	10.06	12.06	14.06	16.06 18.06
Apfelstetten Urbental	10.08	12.08	14.08	16.08 18.08
- Krautgartenweg	10.10		14.10	16.10
- Römerstraße	10.11		14.11	16.11
Buttenhausen Kirchbergstr.	10.14	12.11	14.14	16.14 18.11
Hunders. (Müns.) Rathaus	10.17		14.17	16.17
- Rathaus		12.14		18.14
- Alte Post	10.18	12.15	14.18	16.18 18.15
Bichishausen Mitte	10.21		14.21	16.21
- Zollhaus		12.16		18.16
- Stettener Halde	10.22	12.17	14.22	16.22 18.17
Gundelfingen Ack	10.23	12.20	14.23	16.23 18.20
- Wittstaig	10.24	12.21	14.24	16.24 18.21
- Burg Derneck	10.25	12.23	14.25	16.25 18.23
Weiler (Hayingen)	10.27	12.24	14.27	16.27 18.24
Indelhausen	10.28	12.25	14.28	16.28 18.25
Hayingen Münsinger Straße	10.30	12.27	14.30	16.30 18.27
- Holzgasse		12.28		18.28
- Zwiefalter Str.	10.32		14.32	16.32 18.29
Oberwilzingen		12.34		18.34
Rechtenstein		12.40		18.40
Obermarchtal Musikerheim		12.44		18.44
Untermarchtal Info-Zentrum		12.48		18.48
Munderkingen Bahnhof (Steig 2)		12.53		18.53
Deppenhausen				18.58
Ehingen Busbahnhof				19.05
Hayingen Schloß Ehrenfels	10.35		14.35	16.35
- Wimsener Höhle	10.36		14.36	16.36
Gossenzugen	10.40		14.40	16.40
Zwiefalten Rentalhalle	10.43		14.43	16.43
Baach Mohren	10.45		14.45	16.45
Attenhöfen Abzw.	10.47		14.47	16.47
Bechingen Abzweigung	10.49		14.49	16.49
Daugendorf Stern	10.51		14.51	16.51
Riedlingen Berufliche Schule	10.53		14.53	16.53
- Bahnhof (1)	10.58		14.58	16.58
RE55 Riedlingen	ab 11.51		15.51	17.51
RE55 Ehingen Bahnhof	an 12.12		16.12	18.12
RE55 Ulm Hauptbahnhof	an 12.41		16.41	18.41

Tarifhinweis: Ab Zwiefalten bzw. Oberwilzingen und zur Weiterfahrt in das restliche naldo-Gebiet ab Riedlingen gilt der naldo-Tarif auf den Linien 265/297. Bis Oberwilzingen gilt ausschließlich der DING-Tarif. Zwischen Oberwilzingen bzw. Zwiefalten und Münsingen Bahnhof wird der DING-Tarif anerkannt.



B3/C4



312

Horb – Haigerloch

→	Sonn-/Feiertag						
RE14a Stuttgart Hbf	ab 08.15	10.18	12.17	14.18	16.12	18.16	19.30
RE14a Herrenberg	ab 08.47	10.48	12.48	14.49	16.49	18.49	
RE14a Horb	an 09.08	11.19	13.19	15.19	17.19	19.19	
RE14a Rottweil	ab 08.02	10.02	12.02	14.02	16.02	18.02	
RE14a Horb	an 08.36	10.36	12.36	14.36	16.36	18.36	
Horb Bahnhof	09.25	11.25	13.25	15.25	17.25	19.25	
Nordstetten Scheibenbußstr.	09.29	11.29	13.29	15.29	17.29	19.29	
- Josef-Hezel-Str.	09.30	11.30	13.30	15.30	17.30	19.30	
- Schule	09.32	11.32	13.32	15.32	17.32	19.32	
- Bruckstr.	09.34	11.34	13.34	15.34	17.34	19.34	
Mühlingen Industriegebiet	09.38	11.38	13.38	15.38	17.38	19.38	
- Lamm	09.41	11.41	13.41	15.41	17.41	19.41	
Bad Imnau Quellenstr.	09.45	11.45	13.45	15.45	17.45	19.45	
Trillfingen Karlstal	09.49	11.49	13.49	15.49	17.49	19.49	
Haigerloch Bahnhofsbücke	09.51	11.51	13.51	15.51	17.51	19.51	
- Abzweigung Weildorf	09.54	11.54	13.54	15.54	17.54	19.54	
- Freibad	09.56	11.56	13.56	15.56	17.56	19.56	
- Schulzentrum (1)	an 09.58	11.58	13.58	15.58	17.58	19.58	
313 Haigerloch Schulzentrum	ab 10.00	12.00	14.00	16.00	18.00	20.00	
313 Hechingen Bf/ZOB	an 10.49	12.49	14.49	16.49	18.49	20.49	

Haigerloch – Horb

←	Sonn-/Feiertag						
313 Hechingen Bf/ZOB	ab 09.10	11.10	13.10	15.10	17.10	19.10	
313 Haigerloch Schulzentrum	an 09.56	11.56	13.56	15.56	17.56		
Haigerloch Schulzentrum (2)	ab 08.00	10.00	12.00	14.00	16.00	18.00	
- Freibad	08.01	10.01	12.01	14.01	16.01	18.01	
- Abzweigung Weildorf	08.03	10.03	12.03	14.03	16.03	18.03	
- Bahnhofsbücke	08.06	10.06	12.06	14.06	16.06	18.06	
Trillfingen Karlstal	08.08	10.08	12.08	14.08	16.08	18.08	
Bad Imnau Quellenstr.	08.12	10.12	12.12	14.12	16.12	18.12	
Mühlingen Lamm	08.15	10.15	12.15	14.15	16.15	18.15	
- Hohenm. Industriegebiet	08.18	10.18	12.18	14.18	16.18	18.18	
Nordstetten Bruckstr.	08.22	10.22	12.22	14.22	16.22	18.22	
- Schule	08.24	10.24	12.24	14.24	16.24	18.24	
- Josef-Hezel-Str.	08.26	10.26	12.26	14.26	16.26	18.26	
- Scheibenbußstr.	08.27	10.27	12.27	14.27	16.27	18.27	
Horb Bahnhof	08.32	10.32	12.32	14.32	16.32	18.32	
RE14a Horb	ab 08.37	10.37	12.37	14.37	16.37	18.37	
RE14a Herrenberg	an 09.10	11.10	13.11	15.10	17.10	19.10	
RE14a Stuttgart Hbf	an 09.42	11.42	13.55	15.42	17.42	19.42	
RE14a Horb	ab 09.20	11.20	13.20	15.20	17.20	19.20	
RE14a Rottweil	an 09.56	11.56	13.56	15.56	17.56	19.56	
RE14a Tuttlingen	an 12.17						

Bitte beachten Sie, dass es auf Grund von Bauarbeiten zu Fahrplanänderungen und SEV auf der Gäubahn (RE14a) kommen kann und die Anschlüsse deshalb ggf. abweichen.



C4/D4



313

Haigerloch – Hechingen

→	Sonn-/Feiertag		
312 Horb Bahnhof	ab 09.25	11.25	19.25
312 Haigerloch Schulzentrum	an 09.58	11.58	19.58
Haigerloch Schulzentrum (1)	ab 10.00	12.00	20.00
- Oberstadt	10.02	12.02	20.02
Stetten Sägewerk	10.08	12.08	Min 20.08
- Sonne	10.10	12.10	20.10
- Friedhof	10.11	12.11	20.11
Trillfingen Seehof	10.13	12.13	20.13
Hart Kirchplatz	10.16	12.16	20.16
Höfendorf Rathaus	10.19	12.19	20.19
Bietenhausen Schule	10.22	12.22	20.22
Hirrlingen Schule	10.25	12.25	20.25
- Marktstraße	10.26	12.26	20.26
- Hechinger Straße	10.28	12.28	20.28
Rangendingen Mitte (1)	10.32	12.32	20.32
- Bahnhof	10.34	12.34	20.34
Stein Röm. Ausgrabungen	10.39	12.39	20.39
- Rathaus	10.40	12.40	20.40
- Ortseingang	10.41	12.41	20.41
Hechingen Engel/Friedrichstr.	10.43	12.43	20.43
- Stadion	10.44	12.44	20.44
- Bahnhofstr.	10.47	12.47	20.47
- Bahnhof/ZOB (4)	10.49	12.49	20.49
RB66 / RE6 Hechingen	ab 11.01	13.01	21.01
RB66 / RE6 Tübingen Hbf	an 11.28	13.28	21.28
RB66 / RE6 Hechingen	ab 11.20	13.00	21.00
RB66 / RE6 Balingen	an 11.32	13.14	21.14
RB66 / RE6 Sigmaringen	an 12.11		
- Martinstraße (3)	10.51	12.51	20.51
- Neustraße	10.53	12.53	20.53
- Oberortplatz West	10.55	12.55	20.55

Hechingen – Haigerloch

←	Sonn-/Feiertag						
Hechingen Oberortplatz Ost	09.03	11.03	13.03	15.03	17.03	19.03	
- Neustraße	09.04	11.04	13.04	15.04	17.04	19.04	
- Martinstraße (4)	09.06	11.06	13.06	15.06	17.06	19.06	
- Bahnhof/ZOB (3)	an 09.08	11.08	13.08	15.08	17.08	19.08	
RB66 / RE6 Tübingen Hbf	ab 08.29	10.29	12.29	14.29	16.29	18.29	
RB66 / RE6 Hechingen	an 08.58	10.58	12.58	14.58	16.58	18.58	
RB66 / RE6 Sigmaringen	ab 07.50	09.50					
RB66 / RE6 Balingen	ab 08.25	10.25	12.43	14.43	16.43	18.43	
RB66 / RE6 Hechingen	an 08.37	10.37	12.58	14.58	16.58	18.58	
- Bahnhof/ZOB (3)	ab 09.10	11.10	13.10	15.10	17.10	19.10	
- Bahnhofstr.	09.11	11.11	13.11	15.11	17.11	19.11	
- Stadion	09.13	11.13	13.13	15.13	17.13	19.13	
- Engel/Friedrichstr.	09.14	11.14	13.14	15.14	17.14	19.14	
Stein Ortseingang	09.16	11.16	13.16	15.16	17.16	19.16	
- Rathaus	09.17	11.17	13.17	15.17	17.17	19.17	
- Römische Ausgrabungen	09.18	11.18	13.18	15.18	17.18	19.18	
Rangendingen Bahnhof	09.23	11.23	13.23	15.23	17.23	19.23	
Hirrlingen Hechinger Straße	09.29	11.29	13.29	15.29	17.29	19.29	
- Marktstraße	09.31	11.31	13.31	15.31	17.31	19.31	
- Schule	09.32	11.32	13.32	15.32	17.32	19.32	
Bietenhausen Schule	09.35	11.35	13.35	15.35	17.35	19.35	
Höfendorf Rathaus	09.38	11.38	13.38	15.38	17.38	19.38	
Hart Kirchplatz	09.41	11.41	13.41	15.41	17.41	19.41	
Trillfingen Seehof	09.44	11.44	13.44	15.44	17.44	19.44	
- Firma Sidler	⋮	⋮	⋮	⋮	⋮	⋮	Ⓜ19.46
- Kirche	⋮	⋮	⋮	⋮	⋮	⋮	Ⓜ19.47
Stetten Friedhof	09.46	11.46	13.46	15.46	17.46	Ⓜ19.51	
- Sonne	09.47	11.47	13.47	15.47	17.47	Ⓜ19.52	
- Sägewerk	09.49	11.49	13.49	15.49	17.49	Ⓜ19.54	
Haigerloch Oberstadt	09.54	11.54	13.54	15.54	17.54	Ⓜ19.59	
- Schulzentrum (2)	an 09.56	11.56	13.56	15.56	17.56	20.00	
312 Haigerloch Schulzentrum	ab 10.00	12.00	14.00	16.00	18.00		
312 Horb Bahnhof	an 10.32	12.32	14.32	16.32	18.32		

ZEICHENERKLÄRUNG:
 Ⓜ = hält nur zum Aussteigen

Bitte beachten Sie, dass es auf Grund von Bauarbeiten zu Fahrplanänderungen und SEV auf der Gäubahn (RE14a) kommen kann und die Anschlüsse deshalb ggf. abweichen.

LochenBus / Schlichem-Wander-Bus
Balingen – Tieringen – Schömberg – Epfendorf

	Sonn-/Feiertag								
	317	337	317	337	317	317	337	317	317
LINIE									
FAHRRADBEFÖRDERUNG									
RB66 / RE6 Tübingen Hbf	ab 07.29	09.00	09.29	11.29	13.29	15.00	15.29	17.29	
RB66 / RE6 Hechingen	ab 08.01	09.20	10.00	12.00	14.00	15.20	16.00	18.00	
RB66 / RE6 Balingen	an 08.18	09.32	10.15	12.15	14.15	15.32	16.15	18.15	
RB66 / RE6 Sigmaringen	ab 07.50	08.47	09.50		14.47				
RB66 / RE6 Albstadt-Ebingen	ab 08.11	09.15	10.10	12.18	14.18	15.15	16.18	18.18	
RB66 / RE6 Balingen	an 08.22	09.35	10.22	12.42	14.42	15.35	16.42	18.42	
Balingen Bahnhof/Busbf (5)	08.59	09.45	10.59	12.55	12.59	14.59	16.00	16.59	18.59
- Heilig-Geist-Kirche	09.00	09.46	11.00	12.56	13.00	15.00	16.01	17.00	19.00
- City-Center	09.01	09.47	11.01	12.57	13.01	15.01	16.02	17.01	19.01
- Finanzamt	09.03	09.49	11.03	12.59	13.03	15.03	16.04	17.03	19.03
Weilstetten Anker	09.06	09.52	11.06	13.02	13.06	15.06	16.07	17.06	19.06
- Tieringer Straße	09.07	09.53	11.07	13.03	13.07	15.07	16.08	17.07	19.07
Tieringen Lochen Jugendherb.	09.15	10.01	11.15	13.11	13.15	15.15	16.16	17.15	19.15
- Bittenhalde	09.18	10.04	11.18	13.14	13.18	15.18	16.19	17.18	19.18
- Balingen Straße	09.20	≤	11.20	≤	13.20	15.20	≤	17.20	19.20
- Rathaus	09.21	10.06	11.21	13.16	13.21	15.21	16.21	17.21	19.21
VERKEHRSBESCHRÄNKUNG	▼	▼	▼	▼	▼	▼	▼	▼	▼
317 Tieringen Rathaus	ab 09.23		11.23		13.23	15.23		17.23	19.23
317 Nusplingen Marktplatz	an 09.36		11.36		13.36	15.36		17.36	19.36
- Balingen Straße	10.07		13.17		16.22				
Hausen a.T. Rathaus	10.12		13.22		16.27				
Ratshausen Schömberger Str.	10.16		13.26		16.31				
- Honau	10.17		13.27		16.32				
Schömberg Obere Säge	10.18		13.28		16.33				
- Ratshausener Str.	10.20		13.30		16.35				
- Am Plettenberg (Bf.)	10.21		13.31		16.36				
- Marktplatz/KSK	10.23		13.33		16.38				
Dormettingen Mühle	10.27		13.37		16.42				
Dautmergen Bürgerhaus	10.31		13.41		16.46				
Tübingen Bürgerhaus	10.34		13.44		16.49				
- Fischermühle	10.36		13.46		16.51				
Leidringen Michelesmühle	10.38		13.48		16.53				
- Täbinger Str.	10.41		13.51		16.56				
- Hirtengasse	10.42		13.52		16.57				
Rotenzimmern Rößle	10.48		13.58		17.03				
Böhringen Brücke	10.51		14.01		17.06				
Harthausen Post	10.55		14.05		17.10				
Epfendorf Rathaus	11.05		14.15		17.20				

ZEICHENERKLÄRUNG:

▼ = Fahrräder werden im Rahmen der vorhandenen Platzkapazität mitgenommen (ca. 4 Fahrräder).

Tarifhinweis: Der naldo-Tarif gilt bis Rotenzimmern.

Epfendorf – Schömberg – Tieringen – Balingen

	Sonn-/Feiertag								
	317	317	337	317	337	317	337	317	317
LINIE									
FAHRRADBEFÖRDERUNG									
Epfendorf Rathaus			11.06		14.16			17.21	
Harthausen Post			11.16		14.26			17.31	
Böhringen Schwanen			11.19		14.29			17.34	
- Brücke			11.20		14.30			17.35	
Rotenzimmern Rößle			11.23		14.33			17.38	
Leidringen Hirtengasse			11.26		14.36			17.41	
- Täbinger Str.			11.27		14.37			17.42	
- Michelesmühle			11.29		14.39			17.44	
Tübingen Fischermühle			11.31		14.41			17.46	
- Bürgerhaus			11.32		14.42			17.47	
Dautmergen Bürgerhaus			11.35		14.45			17.50	
Dormettingen Mühle			11.38		14.48			17.53	
Schömberg Marktplatz			11.41		14.51			17.56	
- Am Plettenberg (Bf.)			11.42		14.52			17.57	
- Ratshausener Str.			11.43		14.53			17.58	
- Obere Säge			11.45		14.55			18.00	
Ratshausen Honau			11.46		14.56			18.01	
- Schloßhof			11.47		14.57			18.02	
Hausen a.T. Rathaus			11.52		15.02			18.07	
VERKEHRSBESCHRÄNKUNG	▼	▼	▼	▼	▼	▼	▼	▼	▼
317 Nusplingen Marktplatz	ab 09.36	11.36		13.36		15.36	17.36		19.36
317 Tieringen Rathaus	an 09.47	11.47		13.47		15.47	17.47		19.47
Tieringen Rathaus	09.49	11.49	11.58	13.49	15.08	15.49	17.49	18.13	19.49
- Balingen Straße	09.50	11.50	11.59	13.50	15.09	15.50	17.50	18.14	19.50
- Bittenhalde	09.51	11.51	12.00	13.51	15.10	15.51	17.51	18.15	19.51
- Lochen Jugendherb.	09.54	11.54	12.03	13.54	15.13	15.54	17.54	18.18	19.54
Weilstetten Tieringer Straße	10.01	12.01	12.10	14.01	15.20	16.01	18.01	18.25	20.01
- Anker	10.02	12.02	12.11	14.02	15.21	16.02	18.02	18.26	20.02
Balingen Finanzamt	10.05	12.05	12.14	14.05	15.24	16.05	18.05	18.29	20.05
- City-Center	10.07	12.07	12.16	14.07	15.26	16.07	18.07	18.31	20.07
- Heilig-Geist-Kirche	10.08	12.08	12.17	14.08	15.27	16.08	18.08	18.32	20.08
- Bahnhof/Busbahnhof (5)	10.11	12.11	12.19	14.11	15.29	16.11	18.11	18.34	20.11
RB66 / RE6 Balingen	ab 10.25		12.25	14.25	15.43	16.25	18.25	18.43	20.25
RB66 / RE6 Hechingen	an 10.37		12.37	14.37	15.58	16.37	18.37	18.58	20.37
RB66 / RE6 Tübingen Hbf	an 10.57		12.57	14.57	16.28	16.57	18.57	19.28	20.57
RB66 / RE6 Balingen	ab 10.23		12.23	14.23	15.36	16.23	18.23	19.15	20.23
RB66 / RE6 Albstadt-Ebingen	an 10.43		12.43	14.43	15.48	16.43	18.43	19.40	20.43
RB66 / RE6 Sigmaringen	an 11.14		13.14	15.14	16.11	17.14	19.14		21.14

ZEICHENERKLÄRUNG:

▼ = Fahrräder werden im Rahmen der vorhandenen Platzkapazität mitgenommen (ca. 4 Fahrräder).

Tarifhinweis: Der naldo-Tarif gilt ab Rotenzimmern.



ZollerBus / Nauf-Nab-Trauf-Bus

344 306

Hechingen – Burg Hohenzollern – Bisingen – Onstmettingen Nägelehaus

→	Sonn-/Feiertag				
LINIE	344	344	344	344	344
FAHRRADBEFÖRDERUNG					
R6a/RB66 Albstadt-Ebingen	ab 08.11	10.10	12.18	14.18	16.18
R6a/RB66 Balingen	ab 08.25	10.25	12.43	14.43	16.43
R6a/RB66 Hechingen	an 08.37	10.37	12.58	14.58	16.58
R6a/RB66 Tübingen Hbf	ab 08.29	10.29	12.29	14.29	16.29
R6a/RB66 Hechingen	an 08.58	10.58	12.58	14.58	16.58
RB67 Eyach	ab	10.13	12.13	14.13	16.13
RB67 Haigerloch	ab	10.29	12.29	14.29	16.29
RB67 Hechingen	an	10.53	12.53	14.53	16.53
RB68 Gammertingen Bhf	ab 08.15	10.15	12.15	14.15	16.15
RB68 Hechingen	an 08.54	10.54	12.54	14.54	16.54
Hechingen Bf/ZOB (2)	09.05	11.05	13.05	15.05	17.05
- Bahnhofstr.	09.06	11.06	13.06	15.06	17.06
- Haigerlocher Straße	09.07	11.07	13.07	15.07	17.07
- Hallen-Freibad	09.08	11.08	13.08	15.08	17.08
- Schützen	09.09	11.09	13.09	15.09	17.09
- Neustraße	09.10	11.10	13.10	15.10	17.10
- Obertorplatz West	09.11	11.11	13.11	15.11	17.11
- Heiligkreuzstraße	09.13	11.13	13.13	15.13	17.13
- Domäne	09.15	11.15	13.15	15.15	17.15
- Burg Hohenzollern	09.20	11.20	13.20	15.20	17.20
Wessingen Eisenbahnbrücke	09.27	11.27	13.27	15.27	17.27
Zimmern In der Ganswies	09.28	11.28	13.28	15.28	17.28
- Am Zollerberg	09.30	11.30	13.30	15.30	17.30
RB66 / RE6 Tübingen Hbf	ab 07.29	09.29	11.29	13.29	15.29
RB66 / RE6 Bisingen	an 08.08	10.07	12.07	14.07	16.07
RB66 / RE6	ab	14.18	16.18		
Albstadt-Ebingen					
RB66 / RE6 Balingen Süd	ab	14.40	16.40		
RB66 / RE6 Bisingen	an	14.50	16.50		
Bisingen Bahnhof	09.35	11.35	13.35	15.35	17.35
RB66 / RE6 Bisingen	ab 10.07	12.07	14.07	16.07	18.07
RB66 / RE6 Balingen	an 10.15	12.15	14.15	16.15	18.15
RB66 / RE6	an 10.43	12.43	14.43	16.43	18.43
Albstadt-Ebingen					
RB66 / RE6 Bisingen	ab 09.50	11.50	13.50	15.50	17.50
RB66 / RE6 Tübingen Hbf	an 10.28	12.28	14.28	16.28	18.28
- Hundsrückenweg	09.36	11.36	13.36	15.36	17.36
- Banater Weg	09.37	11.37	13.37	15.37	17.37
- Sudetenstraße	09.38	11.38	13.38	15.38	17.38
- Thanheim Kirche	09.39	11.39	13.39	15.39	17.39
- Hornstraße	09.39	11.39	13.39	15.39	17.39
Onstmettingen Stich	09.45	11.45	13.45	15.45	17.45
- Rathaus	09.48	11.48	13.48	15.48	17.48
- Stocken	09.51	11.51	13.51	15.51	17.51
- Nägelehaus	09.55	11.55	13.55	15.55	17.55

Onstmettingen Nägelehaus – Bisingen – Burg Hohenzollern – Hechingen

←	Sonn-/Feiertag				
LINIE	344	344	344	344	306
FAHRRADBEFÖRDERUNG					
Onstmettingen Nägelehaus	10.00	12.00	14.00	16.00	18.00
- Stocken	10.03	12.03	14.03	16.03	18.03
- Ph-G-Schaudt-Str	10.06	12.06	14.06	16.06	18.06
- Stich	10.09	12.09	14.09	16.09	18.09
- Thanheim Hornstraße	10.15	12.15	14.15	16.15	18.15
- Kirche	10.16	12.16	14.16	16.16	18.16
Bisingen Sudetenstraße	10.17	12.17	14.17	16.17	18.17
- Banater Weg	10.18	12.18	14.18	16.18	18.18
- Hundsrückenweg	10.19	12.19	14.19	16.19	18.19
- Bahnhof	10.22	12.22	14.22	16.22	18.22
RB66 / RE6 Bisingen	ab	13.07	15.07	17.07	19.07
RB66 / RE6 Balingen	an	13.14	15.14	17.14	19.14
RB66 / RE6	an	13.40	15.40	17.40	19.40
Albstadt-Ebingen					
RB66 / RE6 Bisingen	ab	12.50	14.50	16.50	18.50
RB66 / RE6 Tübingen Hbf	an	13.28	15.28	17.28	19.28
Zimmern Am Zollerberg	10.25	12.25	14.25	16.25	
- In der Ganswies	10.26	12.26	14.26	16.26	
Wessingen Eisenbahnbrücke	10.27	12.27	14.27	16.27	
Hechingen Burg Hohenzollern	10.35	12.35	14.35	16.35	18.35
- Domäne	10.40	12.40	14.40	16.40	⊗
- Heiligkreuzstraße	10.42	12.42	14.42	16.42	⊗
- Obertorplatz Ost	10.43	12.43	14.43	16.43	⊗18.43
- Neustraße	10.44	12.44	14.44	16.44	⊗
- Schützen	10.45	12.45	14.45	16.45	⊗
- Hallen-Freibad	10.46	12.46	14.46	16.46	⊗
- Haigerlocher Straße	10.47	12.47	14.47	16.47	⊗
- Bahnhofstr.	⊗10.48	⊗12.48	⊗14.48	⊗16.48	⊗
- Bahnhof/ZOB	10.49	12.49	14.49	16.49	18.48
RB66 / RE6 Hechingen	ab 11.01	13.01	15.01	17.01	19.01
RB66 / RE6 Tübingen Hbf	an 11.28	13.28	15.28	17.28	19.28
RB66 / RE6 Hechingen	ab 11.20	13.00	15.00	17.00	19.00
RB66 / RE6 Balingen	an 11.32	13.14	15.14	17.14	19.14
RB66 / RE6	an 11.48	13.40	15.40	17.40	19.40
Albstadt-Ebingen					
RB67 Hechingen	ab 11.05	13.05	15.05	17.05	
RB67 Haigerloch	an 11.27	13.27	15.27	17.27	
RB67 Eyach	an 11.45	13.45	15.45	17.45	
RB68 Hechingen	ab 11.05	13.05	15.05	17.05	19.05
RB68 Gammertingen Bhf	an 11.43	13.43	15.43	17.43	19.43

ZEICHENERKLÄRUNG:
⊗ = hält nur zum Aussteigen

Die Entfernung zwischen den Bahnhöfen Hechingen und Hechingen Landesbahn beträgt ca. 200 m.



Reutlingen – Engstingen – Bärenhöhle – ALB-GOLD – Trochtelfingen – Gammertingen

→	Sonn-/Feiertag					
FAHRRADBEFÖRDERUNG						
RE6/MEX Tübingen Hbf	ab 09.58	12.05	14.05	16.05	18.05	20.05
RE6/MEX Reutlingen Hbf	an 10.09	12.16	14.16	16.16	18.16	20.16
RE6/MEX Stuttgart Hbf	ab 09.23	11.23	13.22	15.23	17.23	19.23
RE6/MEX Metzingen	ab 10.05	12.05	14.05	16.05	18.05	20.05
RE6/MEX Reutlingen Hbf	an 10.12	12.11	14.11	16.11	18.11	20.11
Reutlingen Hauptbahnhof	ab 10.18	12.28	14.28	16.28	18.28	20.28
- Stadthalle	10.22	12.32	14.32	16.32	18.32	20.32
- Ledergraben	10.24	12.34	14.34	16.34	18.34	20.34
- Am Echazufer	10.26	12.36	14.36	16.36	18.36	20.36
- Südbahnhof (West 1)	10.28	12.38	14.38	16.38	18.38	20.38
Pfullingen Daimlerstr.	10.29	12.39	14.39	16.39	18.39	20.39
- Bismarckstr.	10.30	12.40	14.40	16.40	18.40	20.40
- Laiblingsplatz	10.32	12.42	14.42	16.42	18.42	20.42
- Klosterstr.	10.34	12.44	14.44	16.44	18.44	20.44
- Freibad	10.35	12.45	14.45	16.45	18.45	20.45
Unterhausen Stetten	10.39	12.49	14.49	16.49	18.49	20.49
- Bahnhofstr.	10.41	12.51	14.51	16.51	18.51	20.51
- Oberhausener Steige	10.43	12.53	14.53	16.53	18.53	20.53
- Pappelweg	10.44	12.54	14.54	16.54	18.54	20.54
Honau	10.46	12.56	14.56	16.56	18.56	20.56
Honau Traifalberg	10.51	13.01	15.01	17.01	19.01	21.01
Kleinenst. Friedhof	10.53	13.03	15.03	17.03	19.03	21.03
Großengstingen Marktpl.	10.55	13.05	15.05	17.05	19.05	21.05
- Trochtelfinger Str. (HP)	10.57	13.07	15.07	17.07	19.07	21.07
Erpfingen Bärenhöhle	11.05	>	>	>	>	>
Haid Haidkapelle (B313)	11.11	13.11	15.11	17.11	19.11	21.11
- Mitte	11.12	13.12	15.12	17.12	19.12	21.12
- Heuweg	11.13	13.13	15.13	17.13	19.13	21.13
Trochtelfingen ALB-GOLD	11.16	13.16	15.16	17.16	>	>
- Vorstadt	11.20	13.20	15.20	17.20	19.17	21.17
- Burgweg	11.22	13.22	15.22	17.22	19.19	21.19
- Hörschwager Str.	11.23	13.23	15.23	17.23	19.20	21.20
- Hohenbergstr.	11.24	13.24	15.24	17.24	19.21	21.21
- Kapelleschweg	11.26	13.26	15.26	17.26	19.23	21.23
Mägerkingen Wickentalweg	11.30	13.30	15.30	17.30	19.27	21.27
- Kirche	11.31	13.31	15.31	17.31	19.28	21.28
- Seitenweg	11.33	13.33	15.33	17.33	19.30	21.30
Marienberg Abzweigung	11.36	13.36	15.36	17.36	19.33	21.33
Bronnen Adler	11.39	13.39	15.39	17.39	19.36	21.36
Gammertingen Bahnhof (1)	11.43	13.43	15.43	17.43	19.40	21.40
RB68 Gammertingen Bhf	ab 12.15	14.15	16.15	18.15	20.15	
RB68 Schlatt	an 12.47	14.47	16.47	18.47	20.47	
RB68 Gammertingen Bhf	ab 11.51		17.51	20.21		
RB68 Sigmaringen	an 12.24		18.24	20.54		
- Untere Europastr.			17.45		21.42	
- Europastr.			17.46		21.43	
- Herdleäcker	an		17.47		21.44	

ZEICHENERKLÄRUNG:

☞ = hält nur zum Aussteigen

Hinweis: Haltestellen, die nur zum Aussteigen vorgesehen sind, werden ausschließlich bei Bedarf und auf Anforderung angefahren!

Gammertingen – Trochtelfingen – ALB-GOLD – Engstingen – Reutlingen

←	Sonn-/Feiertag					
FAHRRADBEFÖRDERUNG						
Gammertingen Herdleäcker	ab 08.08	10.08				
- Europastr.	08.09	10.09				
- Untere Europastr.	08.10	10.10				
- Bahnhof (1)	an 08.12	10.12				
RB68 Burladingen Bhf	ab	09.27	11.27	13.27	15.27	17.27
RB68 Gammertingen Bhf	an	09.43	11.43	13.43	15.43	17.43
RB68 Sigmaringen	ab				15.38	
RB68 Gammertingen Bhf	an				16.12	
- Bahnhof (1)	08.15	10.15	12.15	14.15	16.15	18.20
Bronnen Adler	08.18	10.18	12.18	14.18	16.18	18.23
Marienberg Abzweigung	08.20	10.20	12.20	14.20	16.20	18.25
Mägerkingen Seitenweg	08.23	10.23	12.23	14.23	16.23	18.28
- Kirche	08.25	10.25	12.25	14.25	16.25	18.30
- Wickentalweg	08.26	10.26	12.26	14.26	16.26	18.31
Trochtelfingen Kapelleschweg	08.30	10.30	12.30	14.30	16.30	18.35
- Hohenbergstr.	08.32	10.32	12.32	14.32	16.32	18.37
- Hörschwager Str.	08.33	10.33	12.33	14.33	16.33	18.38
- Burgweg	08.34	10.34	12.34	14.34	16.34	18.39
- Friedhof	08.36	10.36	12.36	14.36	16.36	18.41
- ALB-GOLD	<	<	12.41	14.41	16.41	<
Haid Heuweg	08.40	10.40	12.45	14.45	16.45	18.45
- Mitte	08.41	10.41	12.46	14.46	16.46	18.46
- Haidkapelle (B313)	08.42	10.42	12.47	14.47	16.47	18.47
Großengst. Trochtelf. Str. (HP)	08.46	10.46	12.51	14.51	16.51	18.51
- Marktplatz	08.48	10.48	12.53	14.53	16.53	18.53
Kleinenst. Friedhof	08.49	10.49	12.54	14.54	16.54	18.54
- Bahnhof	<	<	<	<	16.55	<
Honau Traifalberg	08.53	10.53	12.58	14.58	16.58	18.58
Honau	08.57	10.57	13.02	15.02	17.02	19.02
Unterhausen Pappelweg	08.59	10.59	13.04	15.04	17.04	19.04
- Ludwigstr.	09.01	11.01	13.06	15.06	17.06	19.06
- Bahnhofstr.	09.03	11.03	13.08	15.08	17.08	19.08
- Stetten	09.05	11.05	13.10	15.10	17.10	19.10
Pfullingen Freibad	09.10	11.10	13.15	15.15	17.15	19.15
- Klosterstr.	09.12	11.12	13.17	15.17	17.17	19.17
- Laiblingsplatz	09.14	11.14	13.19	15.19	17.19	19.19
- Bismarckstr.	09.16	11.16	13.21	15.21	17.21	19.21
- Daimlerstr.	09.17	11.17	13.22	15.22	17.22	19.22
Reutlingen Südbahnhof (West 2)	09.18	11.18	13.23	15.23	17.23	19.23
- Am Echazufer	09.20	11.20	13.25	15.25	17.25	19.25
- Ledergraben	09.22	11.22	13.27	15.27	17.27	19.27
- Stadthalle	09.24	11.24	13.29	15.29	17.29	19.29
- Hauptbahnhof	an 09.28	11.28	13.33	15.33	17.33	19.33
RE6/MEX Reutlingen Hbf	ab 09.43	11.43	13.43	15.43	17.43	19.43
RE6/MEX Metzingen	an 09.49	11.49	13.49	15.49	17.49	19.49
RE6/MEX Stuttgart Hbf	an 10.31	12.31	14.31	16.31	18.31	20.31
RE6/MEX Reutlingen Hbf	ab 09.49	11.42	13.42	15.42	17.42	19.42
RE6/MEX Tübingen Hbf	an 09.59	11.53	13.53	15.53	17.53	19.53

ZEICHENERKLÄRUNG:

☞ = hält nur zum Aussteigen

Hinweis: Haltestellen, die nur zum Aussteigen vorgesehen sind, werden ausschließlich bei Bedarf und auf Anforderung angefahren!



Reutlingen – Schloss Lichtenstein – Sonnenbühl – Erpffingen

	Sonn-/Feiertag					
	7635	7606	7606	7635	400	7635 7635
LINIE						
FAHRRADBEFÖRDERUNG		🚲		🚲		🚲
HINWEISE			FA	FA	FA	
RE6/MEX Tübingen Hbf	ab 09.33	10.05	11.58	14.05	19.05	
RE6/MEX Reutlingen Hbf	an 09.43	10.16	12.09	14.16	19.16	
RE6/MEX Stuttgart Hbf	ab 09.11	09.23	11.23	13.22	18.23	
RE6/MEX Metzingen	ab 09.42	10.05	12.05	14.05	19.05	
RE6/MEX Reutlingen Hbf	an 09.49	10.12	12.11	14.11	19.11	
Reutlingen Hauptbahnhof	ab 10.00	10.28	12.18	14.28	19.20	
- Stadthalle	10.03	10.31	12.21	14.32	19.23	
- Ledergraben	10.05	10.33	12.23	14.34	19.25	
- Am Echazufer	10.07	10.35	12.25	14.36	19.27	
- Südbahnhof (West 1)	10.09	10.37	12.27	14.38	19.29	
Pfullingen Daimlerstr.	10.10	10.38	12.28	14.39	19.30	
- Bismarckstr.	10.11	10.39	12.29	14.40	19.31	
- Laiblingsplatz	10.13	10.41	12.31	14.42	19.33	
- Gymnasium	10.14	10.42	12.32	14.43	19.34	
- Jahnstr.	10.15	10.43	12.33	14.44	19.35	
- Stuhlsteige	10.16	10.44	12.34	14.45	19.36	
- Klosterstr.	10.42	12.32	14.44	19.36		
- Freibad	10.43	12.33	14.45	19.37		
Unterhausen Stetten	10.47	12.37	14.49	19.41		
- Bahnhofstr.	10.49	12.39	14.51	19.43		
- Oberhausener Steige	10.50	12.40	14.53	19.45		
- Pappelweg	10.51	12.41	14.54	19.46		
Honau	10.53	12.43	14.56	19.48		
Honau Traifelberg	10.57	12.47	15.01	19.52		
Großengstingen Marktpl.	11.00	12.50	13.09	15.05	16.29	
Kleinengstingen Rathaus	11.02	12.52	13.11	15.07	16.31	
- Friedhof	11.03	12.53	13.12	15.08	16.32	
- Bahnhof	11.05	12.55	13.05	15.10	16.25	
🚫 7606 Kleinengstingen Bahnhof	ab	11.20				
🚫 7606 Schloss Lichtenstein	an	11.32				
- Friedhof	13.07	15.03	16.27	19.49		
Schloss Lichtenstein	13.17			19.59		
Schloss Lichtenstein Aufberg			16.35			
Genkingen Ruoffseck	10.22			19.42		
- Pfullinger Str.	10.24	13.25	16.39	19.44		
- Rathaus	10.25	13.27	16.41	19.45		
Undingen Poststr.	10.27	13.29	16.43	19.47		
- Rathaus	10.28	13.30	16.44	19.48		
- Oberdorf	10.29	13.31	16.45	19.49		
Willmandingen Rathausstr.	10.32	13.34	16.48	19.52		
Melchingen Rathaus	10.35	13.37	16.51	19.55		
- Melchinger Mühle	10.37	13.39	16.53	19.57		
Stetten u. H. Lamm	10.39	13.41	16.55	19.59		
Erpffingen Sonnenmatte	10.42	13.44	16.58	20.02		
- Marktplatz	10.43	13.45	16.59	20.03		

ZEICHENERKLÄRUNG:

FA = Haltestellen werden teilweise in anderer Reihenfolge bedient



Keine Fahrradmitnahme bei diesem Anschluss

Bus der Linie 400 = SWEG, Bus der Linie 7606 und 7635 = RAB

Erpffingen – Sonnenbühl – Schloss Lichtenstein – Reutlingen

	Sonn-/Feiertag				
	7635	7635	7606	7635	400 7635
LINIE					
FAHRRADBEFÖRDERUNG		🚲		🚲	
HINWEISE		FA	FA	FA	
Erpffingen Marktplatz	09.04	10.43	15.35	17.05	
- Sonnenmatte	09.05	10.44	15.36	17.06	
Stetten u. H. Lamm	09.07	10.46	15.40	17.08	
Melchingen Melchinger Mühle	09.10	10.49	15.42	17.11	
- Rathaus	09.12	10.51	15.45	17.13	
Willmandingen Rathausstr.	09.15	10.54	15.48	17.16	
Undingen Oberdorf	09.18	10.57	15.50	17.19	
- Zünderstr.	10.47	12.32	14.44	19.36	
- Rathaus	09.19	10.48	15.51	17.20	
- Poststr.	09.20	10.49	15.52	17.21	
Genkingen Rathaus	09.22	10.52	15.54	17.23	
- Pfullinger Str.	09.23	10.53	15.55	17.24	
- Ruoffseck	11.01	12.36	14.48	19.50	
Schloss Lichtenstein	11.01	12.36	14.48	19.50	
Schloss Lichtenstein Aufberg	09.28	11.12	12.20	16.14	16.55
Kleinengstingen Bahnhof	09.33	11.07	12.14	16.09	16.53
- Friedhof	09.35	11.09	12.16	16.11	16.55
- Rathaus	09.37	11.07	12.14	16.09	16.53
Großengstingen Marktpl.	11.10	12.39	14.51	19.43	
Kleinengst. Friedhof	11.10	12.39	14.51	19.43	
Schloss Lichtenstein	11.32	13.02	14.10	15.40	
Honau Traifelberg	09.40	11.36	16.58		
Honau	09.45	11.41	17.02		
Unterhausen Pappelweg	09.46	11.42	17.04		
- Ludwigstr.	09.48	11.44	17.06		
- Bahnhofstr.	09.49	11.45	17.08		
- Stetten	09.51	11.47	17.10		
Pfullingen Freibad	09.56	11.52	17.15		
- Klosterstr.	09.57	11.53	17.17		
- Laiblingsplatz	09.59	11.55	17.19		
- Stuhlsteige	17.34				
- Jahnstr.	17.35				
- Friedrichstr.	17.36				
- Schloss-Schule	17.37				
- Bismarckstr.	10.01	11.57	17.21		
- Daimlerstr.	10.02	11.58	17.22		
- Römer-/Bismarckstr.	17.39				
- Römer-/Daimlerstr.	17.40				
Reutlingen Südbahnhof (West 2)	10.03	11.59	17.23		
- Am Echazufer	11.05	12.01	17.25	17.43	
- Ledergraben	11.06	12.02	17.27	17.45	
- Stadthalle	11.08	12.04	17.29	17.47	
- Hauptbahnhof	10.12	12.08	17.33	17.51	
RE6/MEX Reutlingen Hbf	ab 10.42	12.12	17.42	17.59	
RE6/MEX Tübingen Hbf	an 10.53	12.22	17.53	18.18	
RE6/MEX Reutlingen Hbf	ab 10.16	12.16	17.43	18.00	
RE6/MEX Metzingen	an 10.22	12.22	17.49	18.10	
RE6/MEX Stuttgart Hbf	an 11.07	13.07	18.31		

ZEICHENERKLÄRUNG:

☞ = hält nur zum Aussteigen

FA = Haltestellen werden teilweise in anderer Reihenfolge bedient

Fußweg zum Schloss Lichtenstein ab Haltestelle „Aufberg“ ca. 1,3 km.

Bus der Linie 400 = SWEG, Bus der Linie 7606 und 7635 = RAB



Sigmaringen – Gutenstein – Hausen i.T. – Beuron

→	Sonn-/Feiertag							
RE55 Ulm Hauptbahnhof	ab 08.17	09.17	11.17	12.17	13.17	15.17	16.17	17.17
RE55 Riedlingen	ab 09.08	10.08	12.08	13.08	14.08	16.08	17.08	18.08
RE55 Sigmaringen	an 09.30	10.29	12.29	13.30	14.29	16.29	17.30	18.29
RB66 / RE6 Tübingen Hbf	ab 07.29	09.00	11.00	11.29	13.00	15.00	15.29	17.00
RB66 / RE6	ab 08.45	09.48	11.48	12.45	13.48	15.48	16.45	17.48
Albstadt-Ebingen								
RB66 / RE6 Sigmaringen	an 09.14	10.11	12.11	13.14	14.11	16.11	17.14	18.11
Sigmaringen Bahnhof (2)	ab 09.40	10.40	12.40	13.40	14.40	16.40	17.40	18.40
- Leopoldplatz (1)	09.42	10.42	12.42	13.42	14.42	16.42	17.42	18.42
- Gasthaus Donau	09.43	10.43	12.43	13.43	14.43	16.43	17.43	18.43
Laiz Fa. Eisele	09.45	10.45	12.45	13.45	14.45	16.45	17.45	18.45
- Landesbank	09.46	10.46	12.46	13.46	14.46	16.46	17.46	18.46
Inzigkofen Bahnhof	09.49	10.49	12.49	13.49	14.49	16.49	17.49	18.49
Dietfurt Abzw.	09.52	10.52	12.52	13.52	14.52	16.52	17.52	18.52
Gutenstein Abzw.	09.55	10.55	12.55	13.55	14.55	16.55	17.55	18.55
- Ort	09.57	<	<	13.57	<	<	17.57	<
Thiergarten Hammer	11.00	13.00		15.00	17.00		19.00	
- Bahnhof	11.01	13.01		15.01	17.01		19.01	
Beuron Neumühle	11.03	13.03		15.03	17.03		19.03	
Neidingen Mühle	11.05	13.05		15.05	17.05		19.05	
Neidingen	11.06	13.06		15.06	17.06		19.06	
Neidingen Haus Utz	11.07	13.07		15.07	17.07		19.07	
Hausen i.T. Rathaus	11.09	13.09		15.09	17.09		19.09	
- Bahnhof	11.11	13.11		15.11	17.11		19.11	
Langenbrunn Wolfhof	11.12	13.12		15.12	17.12		19.12	
Langenbrunn	11.13	13.13		15.13	17.13		19.13	
Langenbrunn Werenweg	11.14	13.14		15.14	17.14		19.14	
- Talhof	11.15	13.15		15.15	17.15		19.15	
Beuron St. Maurus	11.17	13.17		15.17	17.17		19.17	
- Kloster	an 11.21	13.21		15.21	17.21		19.21	
RE55 Beuron	ab 11.55	13.55		15.55	17.55		19.55	
RE55 Fridlingen	an 12.00	14.00		16.00	18.00		20.00	
RE55 Tuttlingen	an 12.12	14.12		16.12	18.12		20.12	
RE55 Donaueschingen	an 12.35	14.35		16.35	18.35		20.35	

■ Fahrt entfällt ab 01.08.2026

■ Fahrt gültig ab 01.08.2026

Die Linie 450 wird bis 31.07.2026 durch die KVB und ab 01.08.2026 durch Beck GmbH Omnibusverkehr betrieben.

Beuron – Hausen i.T. – Gutenstein – Sigmaringen

←	Sonn-/Feiertag							
RE55 Donaueschingen	ab 07.21		11.21				15.21	
RE55 Tuttlingen	ab 07.46		11.44				15.44	
RE55 Fridlingen	ab 07.58		12.01				16.01	
RE55 Beuron	an 08.02		12.05				16.05	
Beuron Kloster	ab 08.36	11.36	12.36	13.36	15.36	16.36	17.36	
- St. Maurus	08.40	11.40	12.40	13.40	15.40	16.40	17.40	
Langenbrunn Talhof	08.42	11.42	12.42	13.42	15.42	16.42	17.42	
- Werenweg	08.43	11.43	12.43	13.43	15.43	16.43	17.43	
Langenbrunn	08.44	11.44	12.44	13.44	15.44	16.44	17.44	
Langenbrunn Wolfhof	08.45	11.45	12.45	13.45	15.45	16.45	17.45	
Hausen i.T. Bahnhof	08.46	11.46	12.46	13.46	15.46	16.46	17.46	
- Rathaus	08.48	11.48	12.48	13.48	15.48	16.48	17.48	
Neidingen Haus Utz	08.50	11.50	12.50	13.50	15.50	16.50	17.50	
Neidingen	08.51	11.51	12.51	13.51	15.51	16.51	17.51	
Neidingen Mühle	08.52	11.52	12.52	13.52	15.52	16.52	17.52	
Beuron Neumühle	08.55	11.55	12.55	13.55	15.55	16.55	17.55	
Thiergarten Bahnhof	08.57	11.57	12.57	13.57	15.57	16.57	17.57	
- Hammer	08.58	11.58	12.58	13.58	15.58	16.58	17.58	
Gutenstein Ort	<	10.02	<	<	14.02	<	<	
- Abzweigung	09.03	10.03	12.03	13.03	14.03	16.03	17.03	18.03
Dietfurt Abzw.	09.06	10.06	12.06	13.06	14.06	16.06	17.06	18.06
Inzigkofen Bahnhof	09.09	10.09	12.09	13.09	14.09	16.09	17.09	18.09
Laiz Landesbank	09.12	10.12	12.12	13.12	14.12	16.12	17.12	18.12
- Fa. Eisele	09.13	10.13	12.13	13.13	14.13	16.13	17.13	18.13
Sigmaringen Gasthaus Donau	09.15	10.15	12.15	13.15	14.15	16.15	17.15	18.15
- Leopoldplatz (5)	09.17	10.17	12.17	13.17	14.17	16.17	17.17	18.17
- Bahnhof (2)	an 09.20	10.20	12.20	13.20	14.20	16.20	17.20	18.20
RB66 / RE6 Sigmaringen	ab 09.50	10.47	12.47	13.50	14.47	16.47	17.50	18.47
RB66 / RE6	an 10.08	11.14	13.14	14.08	15.14	17.14	18.10	19.14
Albstadt-Ebingen								
RB66 / RE6 Tübingen Hbf	an 10.57	12.28	14.28	14.57	16.28	18.28	18.57	20.28
RE55 Sigmaringen	ab 09.31	10.30	12.30	13.31	14.30	16.30	17.31	18.30
RE55 Riedlingen	an 09.51	10.50	12.50	13.51	14.50	16.50	17.51	18.50
RE55 Ulm Hauptbahnhof	an 10.41	11.41	13.41	14.41	15.41	17.41	18.41	19.41

← ■ Fahrt entfällt ab 01.08.2026

■ Fahrt gültig ab 01.08.2026

Gutenstein Ort	18.02
- Abzweigung	18.03
Dietfurt Abzw.	18.06
Inzigkofen Bahnhof	18.09
Laiz Landesbank	18.12
- Fa. Eisele	18.13
Sigmaringen Gasthaus Donau	18.15
- Leopoldplatz (5)	18.17
- Bahnhof (2)	an 18.20
RB66 / RE6 Sigmaringen	ab 18.47
RB66 / RE6	an 19.14
Albstadt-Ebingen	
RB66 / RE6 Tübingen Hbf	an 20.28
RE55 Sigmaringen	ab 18.30
RE55 Riedlingen	an 18.50
RE55 Ulm Hauptbahnhof	an 19.41

■ Fahrt entfällt ab 01.08.2026

■ Fahrt gültig ab 01.08.2026

Die Linie 450 wird bis 31.07.2026 durch die KVB und ab 01.08.2026 durch Beck GmbH Omnibusverkehr betrieben.




F2/F3

SonnenalbExpress

555

Reutlingen – Sonnenbühl – Engstingen

		Sonn-/Feiertag		
FAHRRADBEFÖRDERUNG   				
Reutlingen Hauptbahnhof	ab	09.55		
- Stadthalle		10.00		
- Kreuzeiche		10.04		
- Roßwasen		10.05		
- Hofgut Alteburg		10.08		
5 Reutlingen Hauptbahnhof	ab	11.49	15.19	
5 Gönningen Tulpenplatz	an	12.10	15.40	
Gönningen Tulpenplatz		10.15	12.15	15.50
- Seniorenzentrum		10.16	12.16	15.51
- Lichtensteinstr.		10.18	12.18	15.53
Genkingen Rathaus		10.25	12.25	16.00
- Pfullinger Str.		10.26	12.26	16.01
- Nebelhöhle		10.32	12.32	16.07
- Rathaus		10.37	↗	16.12
Undingen Poststr.		10.39	↗	16.14
- Rathaus		10.40	↗	16.15
- Zünderstr.		10.41	↗	16.16
Erpfingen Marktplatz		10.46	↗	16.21
- Bärenhöhle		10.55	↗	16.30
Haid Haidkapelle Bf		11.01	↗	16.36
RB59a Haidkapelle Bf	ab	11.23		17.23
RB59a Gammertingen Bhf	an	11.48		17.48
- Haidkapelle (B313)		11.02	↗	16.37
Großengst. Trochtelef. Str. (HP)		11.06	↗	16.41
- Marktplatz		11.07	↗	16.42
- Automuseum		11.08	↗	16.43
Kleinengst. Friedhof		11.09	↗	16.44
Schloss Lichtenstein Aufberg		↗	12.40	↗
Kleinengstingen Bahnhof		11.10	12.50	16.45
RB59 Engstingen Bahnhof	ab	11.35	12.57	16.55
RB59 Münsingen Bhf	an	12.08	13.30	17.28

Engstingen – Sonnenbühl – Reutlingen

		Sonn-/Feiertag		
FAHRRADBEFÖRDERUNG   				
RB59 Münsingen Bhf	ab	10.35	12.20	16.20
RB59 Engstingen Bahnhof	an	11.06	12.51	16.51
Kleinengstingen Bahnhof		11.10	13.10	16.55
- Friedhof		11.12	13.12	16.57
Großengstingen Automuseum		11.13	13.13	16.58
- Marktplatz		11.14	13.14	16.59
- Trochtelef. Str. (HP)		11.15	13.15	17.00
Haid Haidkapelle Bf		11.19	13.19	↗
- Haidkapelle (B313)		11.20	13.20	↗
Erpfingen Bärenhöhle		11.25	13.25	17.05
- Marktplatz		11.30	13.30	17.10
Undingen Zünderstr.		11.36	13.36	17.16
- Rathaus		11.37	13.37	17.17
- Poststr.		11.38	13.38	17.18
Genkingen Rathaus		11.40	13.40	17.20
- Pfullinger Str.		11.41	13.41	17.21
- Nebelhöhle		11.46	13.46	17.26
- Rathaus		11.52	13.52	17.32
Gönningen Lichtensteinstr.		11.57	13.57	17.37
- Seniorenzentrum		11.58	13.58	17.38
- Tulpenplatz	an	12.02	14.02	17.42
5 Gönningen Tulpenplatz	ab	12.16	14.16	
5 Reutlingen Hauptbahnhof	an	12.35	14.35	
- Tulpenplatz	ab			17.42
Reutlingen Hofgut Alteburg				€17.46
- Roßwasen				€17.50
- Kreuzeiche				€17.51
- Stadthalle				€17.55
- Hauptbahnhof	an			€18.00

ZEICHENERKLÄRUNG:

€ = hält nur zum Aussteigen

Fußweg zum Schloss Lichtenstein ab Haltestelle „Aufberg“ ca. 1,3 km.**Die Fahrradmitnahme** ist nur im Rahmen der bestehenden Kapazitäten möglich, max.

15 Fahrräder. Bei Gruppen mit Fahrrädern ab 6 Personen besteht Anmeldepflicht.

Fahrtzeiten können aufgrund unterschiedlicher Ladezeiten abweichen!Anmerkung der Redaktion – Zu Reaktionschluss stand noch nicht fest, welches Unternehmen diese Linie betreiben wird. Schauen Sie dazu bitte auf www.naldo.de nach.

Nebelhöhle



Reutlingen – Unterhausen/Eningen – St. Johann – Münsingen

	Sonn-/Feiertag						
	7644	7643	7644	7643	7644	7643	7643
LINIE	7644	7643	7644	7643	7644	7643	7643
RE6/MEX Stuttgart Hbf	ab 08.23	09.23	12.23	15.23			
RE6/MEX Metzingen	ab 09.05	10.05	13.05	16.05			
RE6/MEX Reutlingen Hbf	an 09.11	10.12	13.11	16.11			
RE6/MEX Tübingen Hbf	ab 09.05	10.05	13.05	16.05			
RE6/MEX Reutlingen Hbf	an 09.16	10.16	13.16	16.16			
Reutlingen Hauptbahnhof	09.37	10.37	13.37	16.37			
- Stadthalle	09.39	10.39	13.39	16.39			
- Ledergraben	09.40	10.40	13.40	16.40			
- Am Echazufer	09.42	10.42	13.42	16.42			
- Südbahnhof (Ost 1)	09.44	10.44	13.44	16.44			
Eningen Friedrichstraße	09.48	10.48	13.48	×			
- Eitlinger Strasse	09.50	10.50	13.50	×			
- Friedhof	09.52	10.52	13.52	×			
- Freibad	09.53	10.53	13.53	×			
- Eringer Weide	09.57	10.57	13.57	×			
St. Johann Gestütshof/Landstr.	10.01	11.01	14.01	×			
Unterhausen Stetten	×	×	×	16.50			
- Holzelfinger Str.	×	×	×	16.52			
- Holzelfingen Römerstraße	×	×	×	16.57			
- Heutal	×	×	×	16.59			
Ohnastetten Stahleck	×	×	×	17.01			
- Würtinger Str.	×	×	×	17.02			
Würtingen Im Ried	10.04	11.04	14.04	×			
- Backhaus	10.05	11.05	14.05	×			
- Ortsmitte	an 10.06	11.06	14.06	17.06			
- Ortsmitte	ab 10.08	11.08	14.08	17.08	18.08		
Lonsingen Mitte	10.12	11.12	14.12	17.12	18.12		
Gächingen Rathaus	10.15	11.15	14.15	17.15	18.15		
- Eichberg	10.16	11.16	14.16	17.16	18.16		
- Tiefental	10.17	11.17	14.17	17.17	18.17		
- Birkenhof	10.18	11.18	14.18	17.18	18.18		
Dottingen Birkenweg	10.19	11.19	14.19	17.19	18.19		
- Rathaus	10.22	11.22	14.22	17.22	18.22		
Riethem Schule	10.24	11.24	14.24	17.24	18.24		
Münsingen Seetal	10.26	11.26	14.26	17.26	18.26		
Traillfingen Rathaus	10.29	11.29	14.29	17.29	18.29		
- Säge ★	10.30	11.30	14.30	17.30	18.30		
Münsingen Im Badstuhl	10.32	11.32	14.32	17.32	18.32		
- Traillfinger Straße	10.33	11.33	14.33	17.33	18.33		
- Lichtensteinstraße	10.34	11.34	14.34	17.34	18.34		
- Bahnhof	10.37	11.37	14.37	17.37	18.37		

	Sonn-/Feiertag	
	7644	7643
LINIE	7644	7643
RE6/MEX Stuttgart Hbf	ab 18.23	
RE6/MEX Metzingen	ab 19.05	
RE6/MEX Reutlingen Hbf	an 19.11	
RE6/MEX Tübingen Hbf	ab 19.05	
RE6/MEX Reutlingen Hbf	an 19.16	
Reutlingen Hauptbahnhof	19.37	
- Stadthalle	19.39	
- Ledergraben	19.40	
- Am Echazufer	19.42	
- Südbahnhof (Ost 1)	19.44	
Unterhausen Stetten	19.50	
- Holzelfinger Str.	19.52	
Holzelfingen Römerstraße	19.57	
- Heutal	19.59	
Ohnastetten Stahleck	20.01	
- Würtinger Str.	20.02	
Würtingen Ortsmitte	an 20.06	
Würtingen Ortsmitte	ab 21.08	
Lonsingen Mitte	21.12	
Gächingen Rathaus	21.15	
- Eichberg	21.16	
- Tiefental	21.17	
- Birkenhof	21.18	
Dottingen Birkenweg	21.19	
- Rathaus	21.22	
Riethem Schule	21.24	
Münsingen Seetal	21.26	
Traillfingen Rathaus	21.29	
- Säge ★	21.30	
Münsingen Im Badstuhl	21.32	
- Traillfinger Straße	21.33	
- Lichtensteinstraße	21.34	
- Bahnhof	21.37	

Münsingen – St. Johann – Unterhausen/Eningen – Reutlingen

	Sonn-/Feiertag						
	7643	7644	7643	7644	7643	7644	7643
LINIE	7643	7644	7643	7644	7643	7644	7643
HINWEISE							Ab
Münsingen Bhf	08.37	12.37	15.37	18.37	19.37		
- Lichtensteinstraße	08.38	12.38	15.38	18.38	19.38		
- Traillfinger Straße	08.39	12.39	15.39	18.39	19.39		
- Im Badstuhl	08.40	12.40	15.40	18.40	19.40		
Traillfingen Säge ★	08.41	12.41	15.41	18.41	19.41		
- Rathaus	08.42	12.42	15.42	18.42	19.42		
Münsingen Seetal	08.43	12.43	15.43	18.43	19.43		
Riethem Kirche	08.46	12.46	15.46	18.46	19.46		
Dottingen (Münsing.) Rathaus	08.49	12.49	15.49	18.49	19.49		
- Birkenweg	08.51	12.51	15.51	18.51	19.51		
Gächingen Birkenhof	08.53	12.53	15.53	18.53	19.53		
- Tiefental	08.54	12.54	15.54	18.54	19.54		
- Eichberg	08.55	12.55	15.55	18.55	19.55		
- Rathaus	08.57	12.57	15.57	18.57	19.57		
Lonsingen Mitte	09.00	13.00	16.00	19.00	20.00		
Würtingen Ortsmitte	an 09.06	13.06	16.06	19.06	20.06		
- Ortsmitte	ab 10.08	13.08	16.08	19.08			
Ohnastetten Stahleck	10.12	13.12	×	×			
Würtingen Backhaus	×	×	16.09	19.09			
- Im Ried	×	×	16.10	19.10			
St. Johann Gestütshof/Landstr.	×	×	16.13	19.13			
Eningen Eringer Weide	×	×	16.15	19.15			
- Freibad	×	×	16.18	19.18			
- Friedhof	×	×	16.20	19.20			
- Eitlinger Strasse	×	×	16.22	19.22			
- Friedrichstraße	×	×	16.23	19.23			
Holzelfingen Heutal	10.13	13.13	×	×			
- Römerstraße	10.15	13.15	×	×			
Unterhausen Holzelfinger Str.	10.19	13.19	×	×			
- Stetten	10.21	13.21	×	×			
Reutlingen Südbahnhof (West 2)	10.28	13.28	16.28	19.28			
- Am Echazufer	☉10.30	☉13.30	☉16.30	☉19.30			
- Ledergraben	☉10.32	☉13.32	☉16.32	☉19.32			
- Stadthalle	☉10.34	☉13.34	☉16.34	☉19.34			
- Hauptbahnhof	10.37	13.37	16.37	19.37			
RE6/MEX Reutlingen Hbf	ab 10.42	13.42	16.42	19.42			
RE6/MEX Tübingen Hbf	an 10.53	13.53	16.53	19.53			
RE6/MEX Reutlingen Hbf	ab 10.43	13.43	16.43	19.43			
RE6/MEX Metzingen	an 10.49	13.49	16.49	19.49			
RE6/MEX Stuttgart Hbf	an 11.29	14.31	17.28	20.31			

	Sonn-/Feiertag	
	7644	
LINIE	7644	
Würtingen Ortsmitte	ab 20.08	
Ohnastetten Stahleck	20.12	
Holzelfingen Heutal	20.13	
- Römerstraße	20.15	
Unterhausen Holzelfinger Str.	20.19	
- Stetten	20.21	
Reutlingen Südbahnhof (West 2)	20.28	
- Am Echazufer	☉20.30	
- Ledergraben	☉20.32	
- Stadthalle	☉20.34	
- Hauptbahnhof	20.37	
RE6/MEX Reutlingen Hbf	ab 20.42	
RE6/MEX Tübingen Hbf	an 20.53	
RE6/MEX Reutlingen Hbf	ab 20.43	
RE6/MEX Metzingen	an 20.49	
RE6/MEX Stuttgart Hbf	an 21.30	

ZEICHENERKLÄRUNG:

Ab = Kleinbus

☉ = hält nur zum Aussteigen

★ = Direkter Zugang zum ehemaligen Truppenübungsplatz/Gruorn.

**Mössingen – Berggrutsch – Olgahöhe**

		Sonn-/Feiertag								
HINWEISE		R3	R3	R3	R3	R3	R3	R3	R3	R3
<i>R6a/RB66 Tübingen Hbf</i>	ab	07.29	09.00	09.29	11.00	11.29	13.00	13.29	15.00	15.29
<i>R6a/RB66 Mössingen</i>	an	07.45	09.11	09.45	11.11	11.45	13.11	13.45	15.11	15.45
<i>R6a/RB66 Balingen</i>	ab	07.43		09.43		11.43	12.43	13.43	14.43	15.43
<i>R6a/RB66 Hechingen</i>	ab	08.01	09.01	10.01	11.01	12.01	13.01	14.01	15.01	16.01
<i>R6a/RB66 Mössingen</i>	an	08.10	09.10	10.10	11.10	12.10	13.10	14.10	15.10	16.10
Mössingen Bahnhof (4)	ab	08.15	09.15	10.15	11.15	12.15	13.15	14.15	15.15	16.15
- Jakob-Stotz-Platz		08.17	09.17	10.17	11.17	12.17	13.17	14.17	15.17	16.17
- Olgahöhe		08.30	09.30	10.30	11.30	12.30	13.30	14.30	15.30	16.30
- Berggrutsch		08.31	09.31	10.31	11.31	12.31	13.31	14.31	15.31	16.31
- Bahnhof (4)		08.42	09.42	10.42	11.42	12.42	13.42	14.42	15.42	16.42
<i>RB66 Mössingen</i>	ab	08.47	09.47	10.47	11.47	12.48	13.47	14.47	15.47	16.47
<i>RB66 Hechingen</i>	an	08.58	09.58	10.58	11.58	12.58	13.58	14.58	15.58	16.58
<i>RB66 Balingen</i>	an		10.15		12.15	13.14	14.15	15.14	16.15	17.14
<i>RB66 Mössingen</i>	ab	09.12	10.12	11.12	12.12	13.12	14.12	15.12	16.12	17.12
<i>RB66 Tübingen Hbf</i>	an	09.28	10.28	11.28	12.28	13.28	14.28	15.28	16.28	17.28

		Sonn-/Feiertag			
HINWEISE		R3	R3	R3	R3
<i>R6a/RB66 Tübingen Hbf</i>	ab	17.00	17.29	19.00	19.29
<i>R6a/RB66 Mössingen</i>	an	17.11	17.45	19.11	19.45
<i>R6a/RB66 Balingen</i>	ab	16.43	17.43	18.43	19.43
<i>R6a/RB66 Hechingen</i>	ab	17.01	18.01	19.01	20.01
<i>R6a/RB66 Mössingen</i>	an	17.10	18.10	19.10	20.10
Mössingen Bahnhof (4)	ab	17.15	18.15	19.15	20.15
- Jakob-Stotz-Platz		17.17	18.17	19.17	20.17
- Olgahöhe		17.30	18.30	19.30	20.30
- Berggrutsch		17.31	18.31	19.31	20.31
- Bahnhof (4)		17.42	18.42	19.42	20.42
<i>RB66 Mössingen</i>	ab	17.47	18.47	19.47	20.47
<i>RB66 Hechingen</i>	an	17.58	18.58	19.58	20.58
<i>RB66 Balingen</i>	an	18.15	19.14	20.15	21.14
<i>RB66 Mössingen</i>	ab	18.12	19.12	20.12	21.12
<i>RB66 Tübingen Hbf</i>	an	18.28	19.28	20.28	21.28

ZEICHENERKLÄRUNG:

R3 = Anmeldefahrt, Anmeldung mindestens 30 Min. vor Abfahrt, Tel. 07473 / 9243285

Mit den Alb-Guides unterwegs

Außergewöhnliche Touren mit fachkundiger Begleitung

Sie wollen die wunderschöne Landschaft der Schwäbischen Alb kennenlernen und Wissenswertes über die Tier- und Pflanzenwelt, über Geschichte, Archäologie und Geologie erfahren? Dann sind Sie bei den Alb-Guides goldrichtig! Die ausgebildeten Natur- und Landschaftsführer vermitteln Ihnen auf besonderen Wander- und Radtouren fachkundig und spannend die Besonderheiten der Schwäbischen Alb. Auf ihren Routen abseits der bekannten Wege schärfen sie Ihren Blick. Das ist Naturschutz und Landschaftsgeschichte zum Anfassen!

Über das ganze Jahr werden viele verschiedene Touren angeboten. Auf Wunsch sind auch individuelle Touren möglich.

**Alb-Guides****Mittlere Schwäbische Alb**

AlbCard

Touristik Information Münsingen:

Tel.: 0 73 81/18 21 45

Ulrich Thumm: Tel.: 0 71 28/92 75 21,

Rita Goller: Tel.: 0 73 81/47 81

E-Mail: touristinfo@muensingen.de**Alb-Guides Zollernalb**

Martina Lögler: Tel.: 0 74 31/60 26 262,

Mobil: 0172/34 67 225

E-Mail: Buchung@alb-guides-zollernalb.de

Gut zu wissen



Fahrradmitnahme in Zügen

Auf allen Schienenstrecken im naldo ist **sonn- und feiertags** die Fahrradmitnahme **kostenlos** möglich!

Fahrradmitnahme in Bussen

In Bussen, die über Einrichtungen zur Fahrradmitnahme verfügen und die im Zeitraum **1. Mai bis 18. Oktober 2026** verkehren, werden Fahrräder **an Sonn- und Feiertagen kostenlos** mitgenommen. Diese Fahrzeuge sind in den Fahrplänen dieser Broschüre entsprechend gekennzeichnet. Für welche Buslinien dies zutrifft, sehen Sie auf der folgenden Seite.

Fahrradmitnahme

Generell gilt:

- Pro Person darf nur ein Fahrrad mitgenommen werden.
- Fahrradanhänger, Trailer und Falträder können kostenlos mitgenommen werden.
- Gruppen mit sechs oder mehr Fahrrädern müssen ihre Fahrt bei den Verkehrsunternehmen (s. Seite 120) anmelden. Die Kapazität für Fahrräder der verschiedenen Rad-Wander-Busse finden Sie auf der folgenden Seite.
- Es besteht kein Anspruch auf die Beförderung von Fahrrädern. Die Beförderung von Kinderwagen und Rollstühlen hat Vorrang.



Wenn über einer Linie dieses Symbol steht, ist die Fahrradmitnahme kostenlos möglich.



Teilweise ist in einer Anschlusslinie keine Fahrradmitnahme möglich, obwohl ein Fahrradsymbol über der Fahrt steht.



Bei einzelnen Linien ist der Zu- und Ausstieg mit Fahrrädern nur an bestimmten Haltestellen möglich.

Kostenlose Fahrradmitnahme in diesen Bussen

Gilt sonn- und feiertags vom 1. Mai bis 18. Oktober 2026

Linien-Nr.	Karte	Streckenführung	Kapazität Fahrräder	Verkehrsunternehmen	Fahrplan Seite
500	F7/F10	RegioBus DonauBodensee Sigmaringen – Pfullendorf – Überlingen	max. 5 Fahrräder auf dem Heckträger. Keine Mitnahme von Kinderanhängern/Tandems/E-Bikes/Pedelecs.	KVB/RAB	68
X2	G2/H3	RegioBus Münsingen – Bad Urach	max. 5 Fahrräder auf dem Heckträger. Be- und Entladen nur an bestimmten Haltestellen. An Unterwegshaltestellen nur Stellplätze auf der Mehrzweckfläche.	SVL/RAB	76
X7 361 362	E5/D6 E5/C6	HeubergBus X7 Ebingen – Meßstetten. 361/362 Ebingen – Meßstetten – Oberdigisheim – Obernheim	ganztägig maximal 3 Fahrräder.	Kopp	78
X340 343	G2/I2	Bad Urach – Laichingen	ganztägig max. 4 Fahrräder. Keine Mitnahme von Kinderanhängern/Tandems.	RAB	80/81
191	G1/H1	Rad-Wander-Bus Blaue Mauer Neuffen – Hohenneuffen – Erkenbrechtsweiler – Oberlenningen <i>naldo-Fahrscheine werden auf gesamter Strecke anerkannt</i>	max. 20 Fahrräder im Anhänger. Be- und Entladen nur an bestimmten Haltestellen. Keine Mitnahme von Kinderanhängern und Tandems.	WBG	86
260	F2/H6	Rad-Wander-Bus Reutlingen – Engstingen – Zwiefalten – Riedlingen	max. 5 Fahrräder. Be- und Entladung nur an bestimmten Haltestellen.	SVL/RAB	82/84/88
265	H3/H6	Rad-Wander-Bus Lautertal Münsingen – Zwiefalten – Riedlingen	max. 16 Fahrräder im Anhänger. Ab 6 Personen besteht Anmeldepflicht.	SVL	90
297	H3/I5/ J4	Rad-Wander-Bus Lautertal Münsingen – Hayingen – Oberwilingen [< – Munderkingen (– Ehingen) >]	ganztägig max. 16 Fahrräder im Anhänger. Ab 6 Personen besteht Anmeldepflicht.	SVL/RAB	90
317	C5/D6	LochenBus Balingen – Tieringen – Nusplingen	ganztägig max 4 Fahrräder. Keine Mitnahme von Gruppen.	Kopp	94
337	A5/C5	Schlichem-Wander-Bus Balingen – Tieringen – Schömburg – Rotenzimmern [< – Epfendorf >]	ganztägig max. 8 Fahrräder. Mitnahme von Kinderanhängern und Tandems erlaubt.	Maas	94
335	H3/J2	[< Merklingen – Laichingen – Heroldstatt >] – Breithülen – Münsingen	ganztägig max. 4 Fahrräder. Keine Mitnahme von Gruppen sowie Kinderanhängern und Tandems.	SVL/RAB	89
344	D4	Nauf-Nab-Trauf-Bus Hechingen – Bisingen – Onstmettingen Nägelehaus	ganztägig max. 6 Fahrräder. Mitnahme von max. 1 Kinderanhänger o. Tandem.	HVB/OVR	96
400	F2/F5	Rad-Wander-Bus Reutlingen – Engstingen – Bärenhöhle – ALB-GOLD – Trochtelfingen – Gammertingen <i>nur Fahrten des Rad-Wander-Busses</i>	max. 6 Fahrräder. Keine Mitnahme von Gruppen. Mitnahme von Kinderanhängern/Tandems möglich, sofern der Platz ausreicht.	SWEG	98/100
555	F2/F3	SonnenalbExpress Reutlingen – Sonnenbühl – Engstingen	ganztägig max. 15 Fahrräder im Anhänger.	*	104
7606	F2/H3	Rad-Wander-Bus Reutlingen – Engstingen – Münsingen <i>nur Fahrten des Rad-Wander-Busses</i>	max 20 Fahrräder im Anhänger. Keine Mitnahme von Kinderanhängern/Tandems.	RAB	82/84/100
7635	F2/F4	Rad-Wander-Bus Reutlingen – Schloss Lichtenstein – Erpfingen <i>nur Fahrten des Rad-Wander-Busses</i>	ganztägig max. 20 Fahrräder im Anhänger. Keine Mitnahme von Kinderanhängern/Tandems.	RAB	100

Zu- und Ausstieg mit Fahrrädern nur an bestimmten Haltestellen möglich.

[< >] Auf diesem Streckenabschnitt werden naldo-Fahrscheine **nicht** anerkannt

* Anmerkung der Redaktion – Zu Reaktionschluss stand noch nicht fest, welches Unternehmen diese Linie betreiben wird.

Bitte beachten Sie, dass auf diesen Strecken auch Busse ohne Fahrradbeförderung verkehren können!

Informationen zur kostenlosen Fahrradmitnahme unter der Woche und auf weiteren Busstrecken im naldo finden Sie auf www.naldo.de

App jetzt alles klar!

- Deutschlandweite Fahrplanauskunft
- Infos in Echtzeit
- Ab Sommer mit Ticketshop

Die neue App naldo Bus&Bahn



Play Store



App Store

naldo-Tagestickets – flexibel und günstig unterwegs!

Ob alleine oder in der Gruppe – mit den naldo-Tagestickets genießen Sie volle Mobilität im gesamten naldo-Freizeit-Netz.

Tagesticket Erwachsener & Kind

Beliebig oft fahren – den ganzen Tag bis 5 Uhr des Folgetages. Erhältlich für jede Preisstufe, auch fürs gesamte Netz. Preisstufe 5: Erwachsene 20,90 €, Kinder bis einschließlich 14 Jahre 16,30 €.

Tagesticket Gruppe

Bis zu fünf Personen (ab sechs Jahren) fahren montags bis freitags ab 8.30 Uhr und samstags, sonn- und feiertags ganztägig jeweils bis 5 Uhr des Folgetages. Erhältlich für jede Preisstufe, auch fürs gesamte Netz (Preisstufe 5: 30,20 Euro). Größere Gruppen reisen mit der entsprechenden Anzahl an Tickets. Bei Familien mit vier oder mehr Kindern können alle in einem Landesfamilienpass eingetragenen Personen mit dem Tagesticket Gruppe zu den genannten Uhrzeiten gemeinsam fahren.

Gruppenanmeldung leicht gemacht

Gruppen ab 11 Personen im Bus und 37 Personen im Zug müssen ihre Fahrt mindestens sieben Tage vorher anmelden – bequem online unter www.naldo.de oder telefonisch sowie per E-Mail (die Kontaktdaten der Verkehrsunternehmen finden Sie auf Seite 120 an einer bewegt-Verkaufsstelle oder über das Gruppen-Online-Formular erforderlich. Gruppen mit sechs oder mehr Fahrrädern müssen sich ebenfalls anmelden.

Die **naldo-Tagestickets** gibt es im **Online-Ticket-Shop** auf www.naldo.de als Print@Home-Ticket sowie in Bussen, an Fahrscheinautomaten und naldo-Verkaufsstellen. Und ab Sommer 2026 auch in der neuen App **naldo Bus&Bahn**.

Tickets übers naldo-Land hinaus

bwtarif & DING-Fahrschein – Flexibel unterwegs in Baden-Württemberg

Mit dem **bwtarif** reisen Sie verbundübergreifend in ganz Baden-Württemberg – gültig in Regional- und Nahverkehrszügen, S-Bahnen und Regiobussen. Stadtbahnen und Busse am Start- und Zielort sind inklusive. Im **bwtarif** werden Einzelfahrscheine, Tageskarten und Kombitickets angeboten.

Besonders beliebt ist das Baden-Württemberg-Ticket, mit dem Sie für 27 Euro einen Tag lang durch ganz Baden-Württemberg fahren. Es gilt werktags wie am Wochenende von 0 bis 3 Uhr des Folgetags und ist in Bussen, an Fahrscheinautomaten und naldo-Verkaufsstellen erhältlich. Kinder unter sechs Jahren fahren unentgeltlich mit. **Mehr Infos unter www.bwtarif.de.**

Fahrgäste aus Ulm und den Landkreisen Biberach, Neu-Ulm und dem Alb-Donau-Kreis können mit einem **DING-Fahrschein** die Verbundgrenzen hinter sich lassen und attraktive Ziele auf der Schwäbischen Alb besuchen. Er gilt in Rad-Wander-Bussen im Großen Lautertal, auf der Schwäbischen Alb-Bahn bis Münsingen (mit Gesamtnetz-Ticket sogar bis Engstingen) und im Bus bis Schloss Lichtenstein. Für bis zu fünf Personen empfiehlt sich die **DING-Tageskarte Gruppe** zu 25,20 €. Erhältlich per DING-App, beim Busfahrer und Fahrscheinautomaten im DING-Gebiet.

In ganz Deutschland mit dem Nahverkehr unterwegs



Auf zu den schönsten Ausflugszielen und Freizeitabenteuern – auch über die naldo-Grenzen hinaus. Entdecken Sie Land und Leute mit dem Deutschlandticket oder bis 21 Jahre mit dem Deutschlandticket JugendBW. Beide Tickets gelten rund um die Uhr, sieben Tage die Woche im Öffentlichen Personennahverkehr (2. Klasse).



Weitere Infos unter www.naldo.de/deutschlandticket



Mit nur einem „Wisch“ ganz Baden-Württemberg entdecken

Ohne Tarifenntnis, ohne Ticketwahl einfach jederzeit einsteigen und automatisch mit dem günstigsten Tarif in ganz Baden-Württemberg Bus und Bahn fahren. Verfügbar als Einzelfahrschein und Tagesticket. Einfach die **bwegt-App** runterladen, registrieren und los geht's.

Weitere Informationen zu CiCoBW gibt es online unter www.bwegt.de/cicobw



GET IT ON
Google Play



Download on the
App Store

Landesweite Fahrplanauskunft: 0800/2982743

Telefonische Fahrplanauskünfte für ganz Baden-Württemberg erteilt der bwtarif-Kundenservice kostenlos rund um die Uhr.



Da wächst der naldo über sich hinaus!

Damit Sie als Fahrgast im naldo-Freizeit-Netz unbeschwert unterwegs sein können, hat sich naldo räumlich u.a. in die Verbünde **bodo (Bodensee-Oberschwaben Verkehrsverbund)**, **DING (Donau-Iller-Nahverkehrsverbund)**, **vgf (Verkehrsgemeinschaft Freudenstadt)** und **VVS (Verkehrs- und Tarifverbund Stuttgart)** erweitert. So können Sie mit einem netzweit gültigen naldo-Fahrschein nahezu alle Orte im Freizeitnetz anfahren.

RB59 **RB59a** **F5/J4 Freizeitexpress Schwäbische Alb**

Im Freizeitexpress Schwäbische Alb ist der naldo-Tarif vom naldo-Gebiet aus kommend bis Schelklingen gültig. Im Überlappungsbereich Münsingen-Schelklingen gilt der DING-Tarif.

RB63 **C1/E2 Ammertalbahn**

Die Ammertalbahn ist auf der kompletten Strecke zwischen Tübingen und Herrenberg in den naldo integriert. Naldo-Fahrschein gelten also auf der Ammertalbahn durchgehend bis Herrenberg und auf allen Stadt- und Regionalbuslinien, die die Kernstadt Herrenberg und alle Ortsteile anfahren. Auch für Fahrten zwischen Gültstein und Altingen gilt ausschließlich der naldo-Tarif, bei Fahrten innerhalb der grünen Wabe (z.B. Herrenberg-Gültstein) gilt der VVS-Tarif.

RB74 **B3/E2 Kulturbahn**

Die Kulturbahn ist zwischen Tübingen und Horb in den naldo-Tarif integriert. Gleichzeitig reicht der vgf von Horb nach Rottenburg, so dass es in der Wabe 112 zu einer gegenseitigen Überlappung kommt. Der naldo-Tarif gilt somit im naldo-Kerngebiet (z.B. Rottenburg-Eyach), ansonsten gilt im Überlappungsgebiet (z.B. Rottenburg-Horb) der vgf-Tarif.

RB54 **F8/I8 Freizeitexpress Räuberbahn**

Auf der kompletten Strecke des Freizeitexpress Räuberbahn werden naldo-Fahrschein im ein- und ausbrechenden Verkehr ausgegeben und anerkannt. Bei Fahrten zwischen Pfullendorf und Ostrach gilt ausschließlich der naldo-Tarif. Bei Fahrten zwischen Aulendorf und Altshausen sowie von Aulendorf bzw. Altshausen nach Ostrach und Pfullendorf gilt der bodo-Tarif.

Den Tarif-Wabenplan zum naldo-Verbundgebiet finden Sie unter www.naldo.de

RB32a **D9/G7 Freizeitexpress Biberbahn**

Auf dem Abschnitt Mengen-Sauldorf gilt der reguläre naldo-Tarif. Netzweit gültige naldo-Tagestickets berechtigen zur Fahrt bis/ von Stockach.




X340 **343** **G2/I2 Buslinien 343 und X340**

Der naldo-Tarif ist bis nach Laichingen gültig, sodass eine gute Anbindung des ehemaligen Truppenübungsplatzes Münsingen besteht. Wegen der Erweiterung des Nachbarverbundes DING bis nach Römerstein gilt im gemeinsamen Überlappungsbereich von naldo und DING (Linienabschnitt Böhringen-Laichingen) der DING-Tarif, innerhalb von Römerstein (Böhringen, Donnstetten, Zainingen) der naldo-Tarif.


191 **G1/H1** **199** **G2/G2 Buslinien 191 und 199**

Die **Buslinie 199** ist auf der kompletten Strecke in naldo integriert, sodass der naldo-Tarif gilt. Nur für Fahrten zwischen Kappshäusern, Kohlberg, Neuffen und Beuren gilt der VVS-Tarif. Auf der **Buslinie 191** (Neuffen-Hohenneuffen-Erkenbrechtsweiler-Oberlenningen) gilt grundsätzlich der VVS-Tarif. Doch werden naldo-Fahrschein im ein- und ausbrechenden Verkehr anerkannt.

Raum Tuttlingen und Riedlingen

Riedlingen ist gemeinsamer Tarifpunkt von naldo und DING. Somit können Kunden im **Freizeitexpress Donautal** **RE55**  **D7/H6** zwischen Beuron und Riedlingen mit dem naldo-Tarif unterwegs sein. Nach Norden hin ist Riedlingen über die Buslinien **260**  **F2/H6** und **265**  **H3/H6** in den naldo integriert. Für Fahrten vom DING in die gestreiften Waben kommt der DING-Tarif zur Anwendung.

RegioBus DonauBodensee

Der RegioBus DonauBodensee (Buslinie **500**  **F7/F10**), der zwischen Sigmaringen und Überlingen verkehrt, ist in den naldo-Tarif integriert, sodass auf dieser Linie bei allen Fahrten bis und ab Sigmaringen/Krauchenwies alle naldo-Fahrschein gelten. Hierfür wurde die Wabe 801 (Überlingen) geschaffen. Da die naldo-Wabe 801 den bodo-Zonen 24 und 25 entspricht, kann man mit einem in der naldo-Wabe „Überlingen“ gültigen Fahrschein zudem alle Buslinien in Überlingen (ohne Bonndorf/Nesselwangen), Owingen und Frickingen (ohne Leustetten) nutzen, insbesondere auch den Stadtbus Überlingen. Liegen Start bzw. Ziel im gestreiften Bereich, wie z.B. in der naldo-Wabe 448 (Pfullendorf), gilt bei wabenüberschreitender Fahrt in/aus Richtung Bodensee der bodo-Tarif.

So erreichen Sie uns.



Verkehrsunternehmen

Beck GmbH Omnibusverkehr

Tel.: 07579/92117-0
info@beck-bus.com
www.beck-bus.com

DB Kundendialog DB Regio Baden-Württemberg

SCHIENE
Tel.: 0711/46928253
kundendialog.baden-
wuerttemberg@deutschebahn.com
www.regional.bahn.de/regionen/
baden-wuerttemberg
**Anmeldung nur über das
Gruppen-Tool auf www.naldo.de
oder persönlich in einer bwegt-
Verkaufsstelle möglich!**

Regionalverkehr Alb-Bodensee GmbH (RAB)

BUS
Service-Center Ulm
Tel.: 0731/1550-0
servicecenter@dbregiobus-rab.de
www.meine-rab.de

SAB Schwäbische Alb-Bahn GmbH

Tel.: 0800/4447673
reisedienst@alb-bahn.com
www.alb-bahn.com

Südwestdeutsche Landesverkehrs-GmbH

Tel.: 07821/9960770
info@sweg.de
www.sweg.de

Gebr. Maas GmbH + Co. KG

Tel.: 07433/9972-0
info@maas-reisen.de
www.maas-reisen.de

HVB Wiest + Schürmann Hechin- ger Verkehrsbetriebsgesellschaft mbH

Tel.: 07471/9350-0
info@hvb-hechingen.de
www.hvb-hechingen.de

Kopp Reisen Willy Kopp GmbH & Co. KG

Tel.: 07431/2316
info@kopp-reisen.de
www.kopp-reisen.de

KVB Sigmaringen GmbH

Tel.: 07571/74747474
info@kvb-sig.de
www.kvb-sig.de

Omnibus-Verkehr Ruoff GmbH (OVR)

Busbetrieb Albstadt:
Tel.: 07432/9097-0
Busbetrieb Neuffen:
Tel.: 07025/912663-5
info@ovr-bus.de
www.ovr-bus.de

SVL Süddeutsche Verkehrslinien GmbH & Co. KG

Tel.: 07392/90070-0
info@svl-verkehr.de
www.svl-verkehr.de

Württembergische Bus-Gesell- schaft mbH

Tel.: 07151/303800
info@wbg-bus.de
www.wbg-bus.de

Allgemeine Auskünfte

naldo Verkehrsverbund Neckar- Alb-Donau GmbH

Schlossplatz 1, 72379 Hechingen
Tel.: 0 74 71/93 01 96 96
verkehrsverbund@naldo.de
www.naldo.de

Landratsamt Reutlingen Kreisamt für nachhaltige Entwick- lung

Haydnstraße 5-7, 72766 Reutlingen
Tel.: 0 71 21/4 80-33 10
nachhaltige-entwicklung@
kreis-reutlingen.de
www.kreis-reutlingen.de

Landratsamt Tübingen Abteilung Verkehr und Straßen

Wilhelm-Keil-Straße 50,
72072 Tübingen
Tel.: 0 70 71/207-43 32
oepnv@kreis-tuebingen.de
www.kreis-tuebingen.de

Landratsamt Sigmaringen Fachbereich Kommunales und Nahverkehr

Leopoldstraße 4, 72488 Sigmaringen
Tel.: 0 75 71/102-0
oepnv@lrasisg.de
www.landkreis-sigmaringen.de

Landratsamt Zollernalbkreis Verkehrsamt








Richard-Strauß-Straße 5,
72336 Balingen
Tel.: 0 74 33/92-14 31
verkehrsamt@zollernalbkreis.de
www.zollernalbkreis.de

Index

Ausflugsziele und Zugstrecken

in Karte in Broschüre

A

Albthermen Bad Urach	 G2	
Ammertalbahn	 RB63  C1/E2	25
Atomkellermuseum Haigerloch	 C4	
Augstbergturm	 F4	
Aussichtsturm Hohenbodman	 F10	
Aussichtsturm Lemberg	 C6	31





B

badkap Ebingen	 E5	
Bahnhof Münsingen	 H3	
Bärenhöhle	 F4	10
Bauernhausmuseum Ödenwaldstetten	 G4	
Berggrutsch Mössingen	 E3	
Bichishausen	 H4	
Biosphärenzentrum	 H3	7
Blautopf	 J3	
Bodensee-Therme Überlingen	 E10	45
Burg Derneck bei Münzdorf	 H4	
Burg Hohenzollern	 D4	
Burg Rechtenstein	 H5	
Burg Teck	 H1	
Burgruine Hohenneuffen	 G2	12
Burg Wildenstein	 D7	




C

Campus Galli	 E7	38
--------------	--	----

E











Eisenbahn-Erlebniswelt Horb	 B3	
Entdeckerwelt Bad Urach	 G2	11
Ermstalbahn	 RB63  F2/G2	16

F




Fossilienmuseum Dotternhausen	 C5	29
Freilichtmuseum Beuren	 G1	
Freilichtmuseum Heuneburg	 G6	
Freizeitexpress Biberbahn	 RB32a  D9/G7	47
Freizeitexpress Donautal	 RE55  B8/L3	41
Freizeitexpress Eyachtäler	 RB67  C3/D4	22

Ausflugsziele und Zugstrecken

in Karte in Broschüre

Freizeitexpress Obere Donau	 RB43a  B8/F7	41
Freizeitexpress Räuberbahn	 RB54  F8/I8	46
Freizeitexpress Schieferbahn	 RB69  C5	32
Freizeitexpress Schwäbische Alb	 RB59  F5/J4	14
Freizeitpark Traumland	 F3/4	10
Früchtetrauf Mössingen	 E3	











G

Geisterhöhle Rechtenstein	 I5	
Gestütshof St. Johann	 G2	
Gestütsmuseum Offenhausen	 G3	

H

































Haidkapelle	 F4	
Hängende Gärten Riedlingen	 H6	
Haupt- und Landgestüt Marbach	 G3	
Haus der Natur	 D7	
Heimatmuseum Reutlingen	 F2	
Hohengundelfingen	 H4	
Hohenundersingen	 H4	
Hohenringingen	 E4	
Hohenurach	 G2	
Hohenzollerisches Landesmuseum	 D4	
Hohle Fels Schelklingen	 J4	
























K

Keltenmuseum Heidengraben	 H2	
Kloster & Schloss Bebenhausen	 E1	
Kloster Beuron	 D7	
Kloster Blaubeuren	 J3	
Kloster Inzigkofen	 F7	
Kloster Obermarchtal	 I5	
Kloster Urspring bei Schelklingen	 J3	
Kulturbahn	 RB74  B3/E2	24
Kundenzentrum ALB-GOLD	 F4	

M

Münster Zwiefalten	 H5	
Museum Boxenstop Tübingen	 E2	

Ausflugsziele und Zugstrecken	in Karte	in Bro- schüre
N		
Narrenmuseum Narrenburg Hettingen		F5
Naturerlebnis Schlichemwanderweg		C5 - A5 28
Naturkundemuseum Reutlingen		F2
Naturschutzgebiet „Sauldorfer Baggerseen“		E8 44
Nebelhöhle		F3
O		
Osterei-Museum Erpfingen		F4
P		
Palmbühl		C5
Panorama-Therme Beuren		G1
Pfrunger-Burgweiler-Ried		G9
R		
Raichbergturm		D4
Randecker Maar		H1
Residenzschloss Bad Urach		G2
Römersteinturm		H2
Römischer Gutshof Villa Rustica		D3
Rossbergturm		E3
Ruine Hornstein		F6
Rusenschloss Blaubeuren		J3
S		
Salmendinger Kapelle		E4
Samenhandelsmuseum Gönningen		E3
Schaufelsen		E6
Schertelshöhle		I2
Schiefererlebnis Dormettingen		C5 29
Schiffsanlegestelle Überlingen		E10
Schloss Altshausen		H8
Schloss Aulendorf		I8
Schloss Haigerloch		C4
Schloss Hohenentringen		D2
Schloss Hohentübingen		E2
Schloss Lichtenstein		F3
Schloss Meßkirch		E8
Schloss Sigmaringen		F7 39
Schönbergturm		F3

Ausflugsziele und Zugstrecken	in Karte	in Bro- schüre
Schönbuchturm Herrenberg		D1 20
Schopflocher Moor		H1
Schwaben-Therme Aulendorf		I8
Seepark Linzgau Pfullendorf		F8
Sonnenhof-Therme Bad Saulgau		H7
Stadtmuseum Horb		B3 21
Stadtmuseum Tübingen		E2
Stauffenberg-Schloss		D5
Stausee Schömburg		C5
Sternbergturm		G3
Stiftskirche St. Marien Herrenberg		C1 20
Strandbad Überlingen		F10
T		
Tiefenhöhle		J2
Truppenübungsplatz		HI3
U		
Ulmer Münster		L3
W		
Wasserfälle Bad Urach		G2 11
Weinbaumuseum Metzingen		F2 13
Wimsener Höhle		H5
Wurmlinger Kapelle		D2
Z		
Zollern-Alb-Bahn	 RB66	E2/F7 32
Zollern-Alb-Bahn 2	 RB68	D4/F7 32
Zollernschloss Balingen		C5 30
Zündappmuseum Sigmaringen		F7 39



Wasserfall bei Bad Urach

Bildnachweise

Wir möchten uns bei den folgenden Fotografinnen, Fotografen und Partnern für die Bereitstellung zahlreicher toller Bildmotive für diese Broschüre bedanken:

- Albstadt Tourismus, Seite 34
- Andreas Sporn, Schönbuchturm mit Zeitkapsel, Seite 20
- Atelier Türke, Seite 30
- Bad Urach Tourismus, Seite 10
- Bodensee-Therme Überlingen Seite 45
- Dormettingen Schiefererlebnis, Seite 29
- Filipp Münst, Seite 24, 25
- Förderkreis Metzinger Keltern e.V., Seite 13
- frankenbahn.org, Seite 50
- Freizeitpark Traumland GmbH & Co KG, Seite 10
- Gemeindeverwaltung Sauldorf Seite 44
- Große Kreisstadt Horb am Neckar, Seite 21
- GVV Oberes Schlichemtal, Seite 28
- Heiko Focken, Seite 32, 33
- Helmut Kober, Seite 83
- Hohenzollernschloss Sigmaringen, Seite 39
- Holcim Süddeutschland GmbH, Seite 29
- Ingo Rack, Seite 46, 47
- Karolingische Klosterstadt e.V., Seite 38
- Lars Hilscher, Seite 31
- Manfred Grohe, Seite 16
- Nino Strauch, Seite 29
- Pascal Vetter, Seite 12
- Peter Schüle, Schönbuchturm Panorama, Seite 20
- Reiner Enkelmann, Seite 6, 7
- Rita Goller, Seite 109
- Stefanie Leisentritt, Seite 12
- SWEG, Seite 22, 23
- Touristinformation Meßkirch, Seite 44
- Uli Ruopp, Seite 14,15
- Verein zur Erhaltung der Stiftskirche Herrenberg e.V., Seite 20
- Zollernalb-Touristinfo, Seite 31

Ein Teil des Bildmaterials stammt von Adobe Stock und iStock.

Verkehrsverbund ***naldo***≡

Impressum

Herausgeber

naldo, Verkehrsverbund Neckar-Alb-Donau GmbH

Schlossplatz 1

72379 Hechingen

Info-Hotline: 07471/93019696

E-Mail: verkehrsverbund@naldo.de



www.naldo.de



Freizeitportal:
www.naldoland.de



Online-Ticket-Shop:
www.naldo.de/tickets/shop

Stand: April 2026
Änderungen und Irrtümer vorbehalten.



Druckprodukt mit finanziellem

Klimabeitrag

ClimatePartner.com/10865-2603-1001